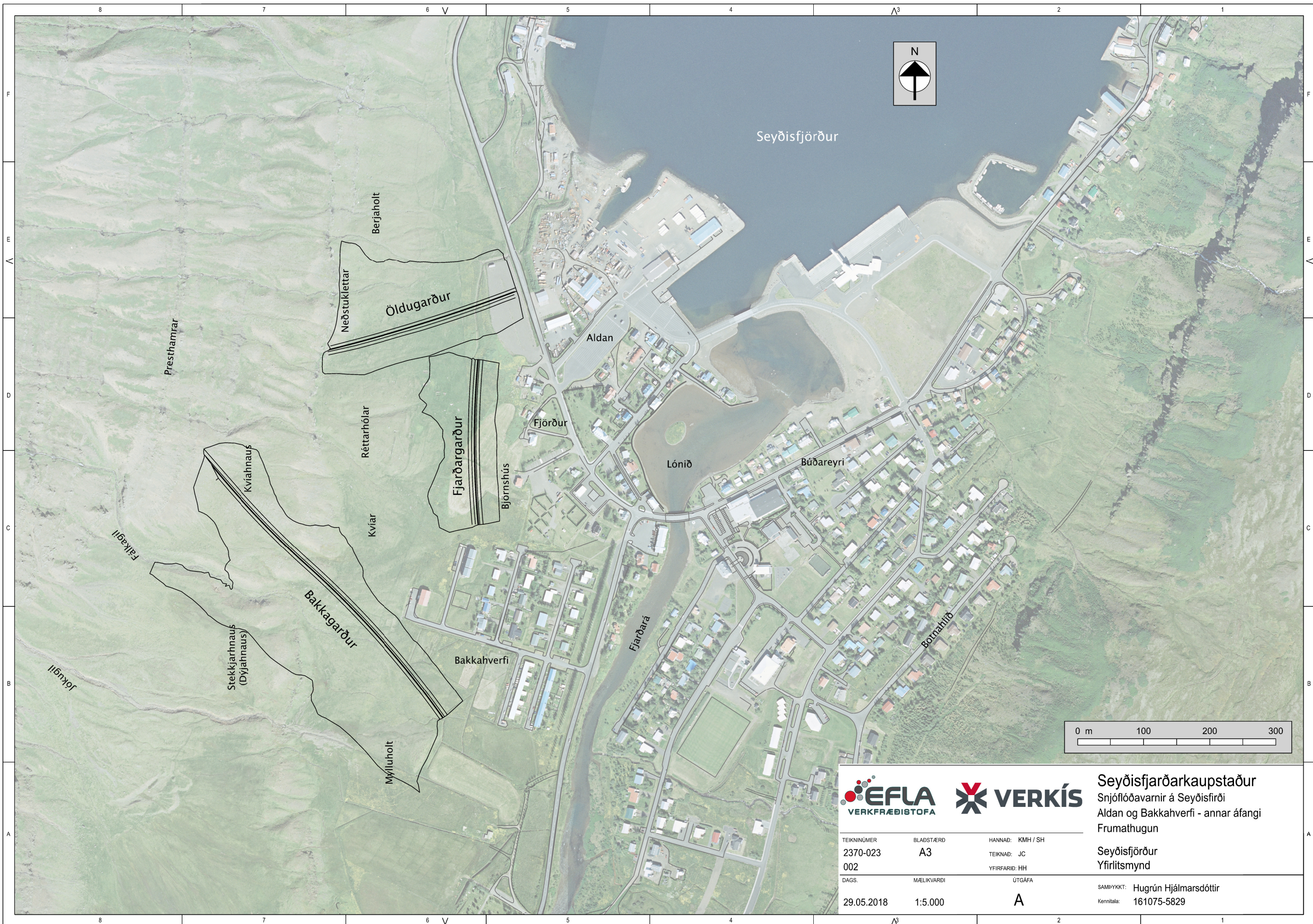


**Seyðisfjarðarkaupstaður**  
 Snjóflóðavarnir á Seyðisfirði  
 Aldan og Bakkahverfi - annar áfangi  
 Frumathugun

Yfirlit - Seyðisfjörður

TEIKNUMÉR	BLADSTÆRD	HANNAD:	KMH/SH
2370-023-001	A3	TEKNAD:	AKT
DAGS:	MÆLIKVARÐI	ÚTGÁFA	SAMPYKKT:
28.5.2018	1:100.000	A	Hugrún Hjálmarisdóttir
			Kennitala: 161075-5829

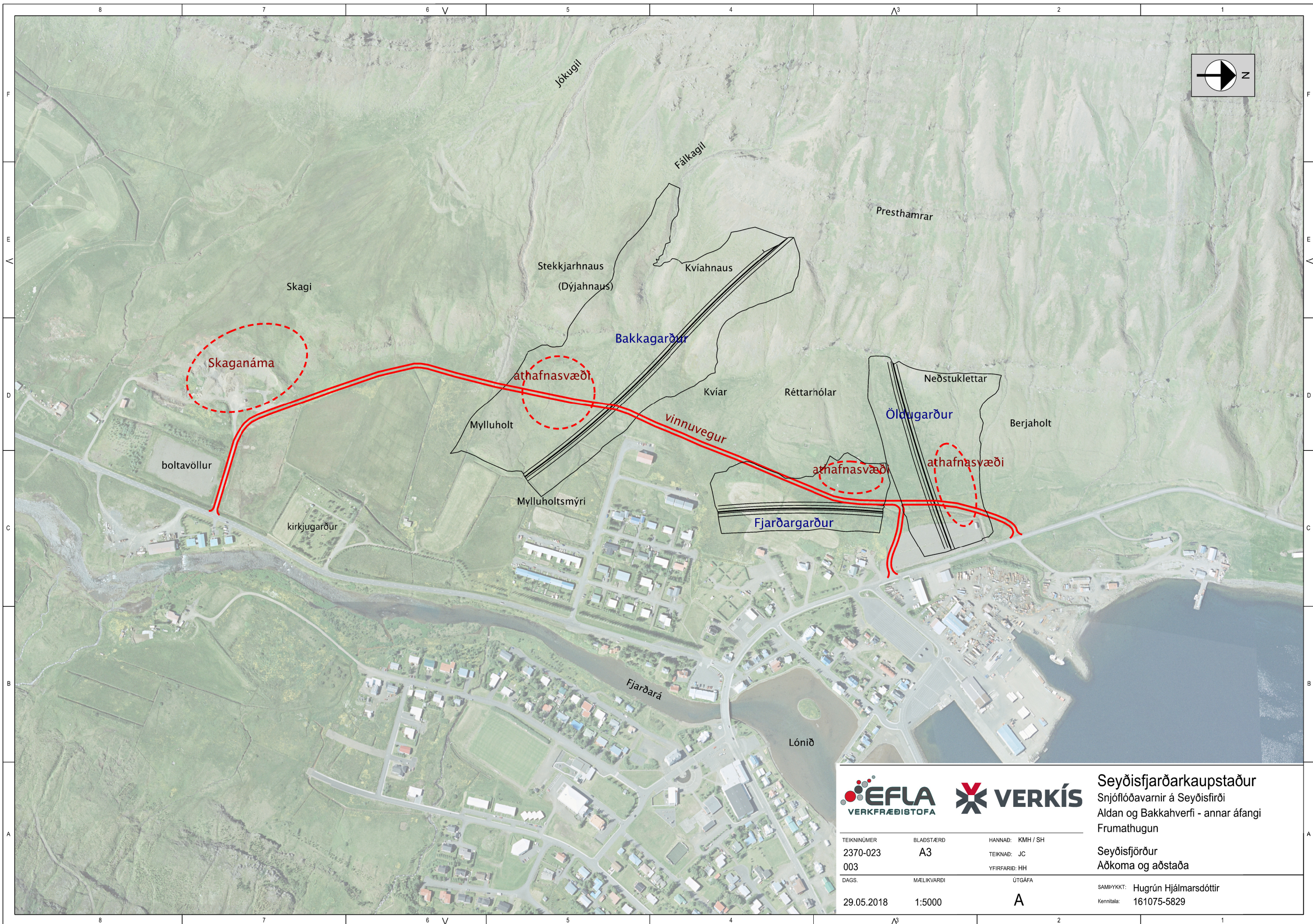


Seyðisfjarðarkaupstaður  
 Snjóflóðavarnir á Seyðisfirði  
 Aldan og Bakkahverfi - annar áfangi  
 Frumathugun

Seyðisfjörður  
 Yfirlitsmynd

TEIKNINÚMÉR	BLADSTÆRD	HANNAÐ: KMH / SH
2370-023	A3	TEIKNAB: JC
002		YFIRFARIB: HH
DAGS.	MÆLIKVARDI	ÚTGÁFA
29.05.2018	1:5.000	A

SAMÞYKKT: Hugrún Hjálmarsdóttir  
 Kennitala: 161075-5829



**EFLA**  
VERKFRÆÐISTOFA

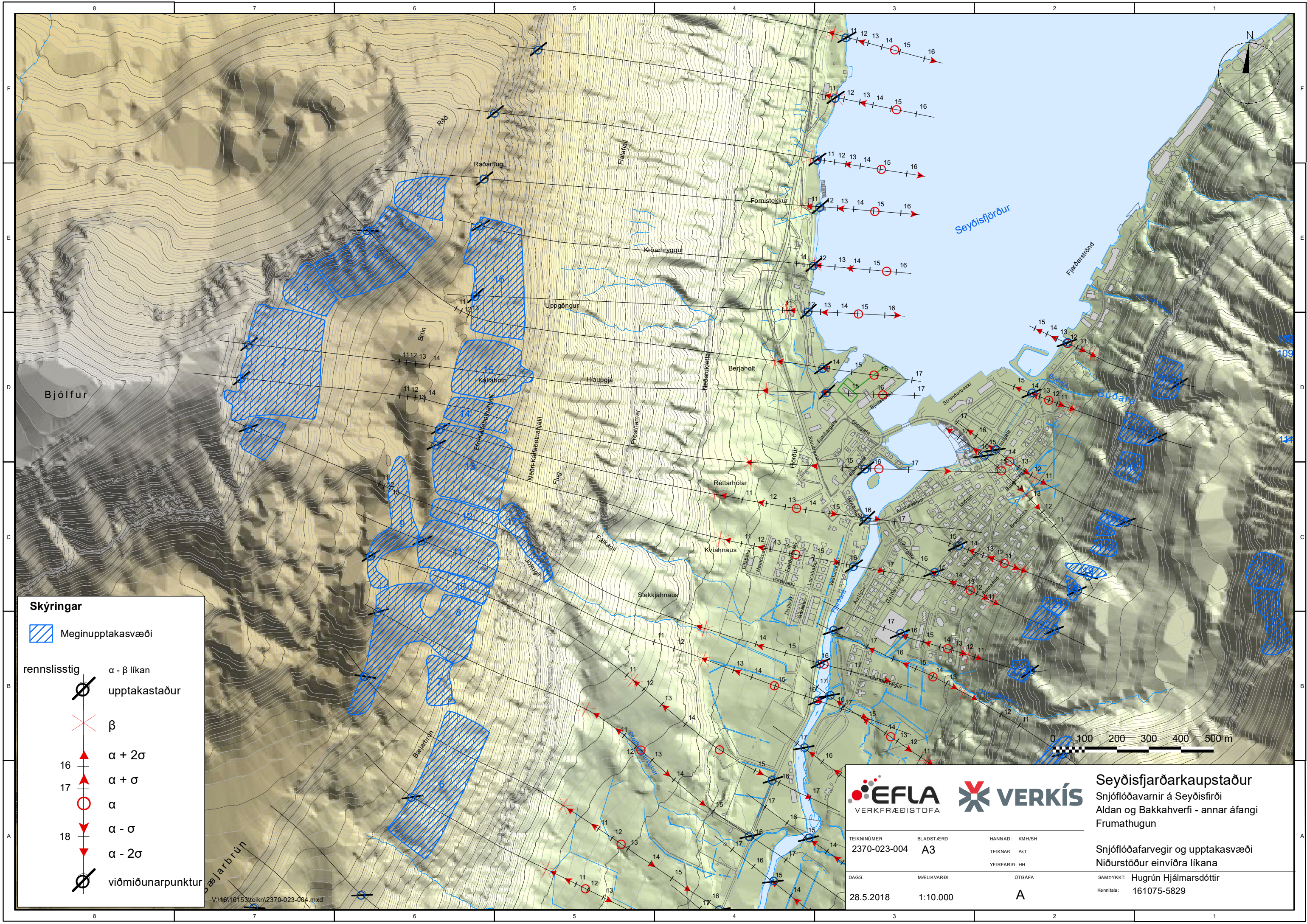
**VERKÍS**

TEIKNINÚMÉR 2370-023 003	BLADSTÆRÐ A3	HANNAÐ: KMH / SH TEIKNÁÐ: JC YFIRFARID: HH
DAGS. 29.05.2018	MÆLIKVARDI 1:5000	ÚTGÁFA A

**Seyðisfjarðarkaupstaður**  
Snjóflóðavarnir á Seyðisfirði  
Aldan og Bakkahverfi - annar áfangi  
Frumathugun

**Seyðisfjörður**  
Aðkoma og aðstaða

SAMÞYKKT: Hugufrun Hjálmarsdóttir  
Kennitala: 161075-5829



**Skýringar**

Meginupptakasvæði

rennslisstig  $\alpha - \beta$  líkan

upptakastaður

$\beta$

16  $\alpha + 2\sigma$

17  $\alpha + \sigma$

$\alpha$

18  $\alpha - \sigma$

$\alpha - 2\sigma$

viðmiðunarpunktur

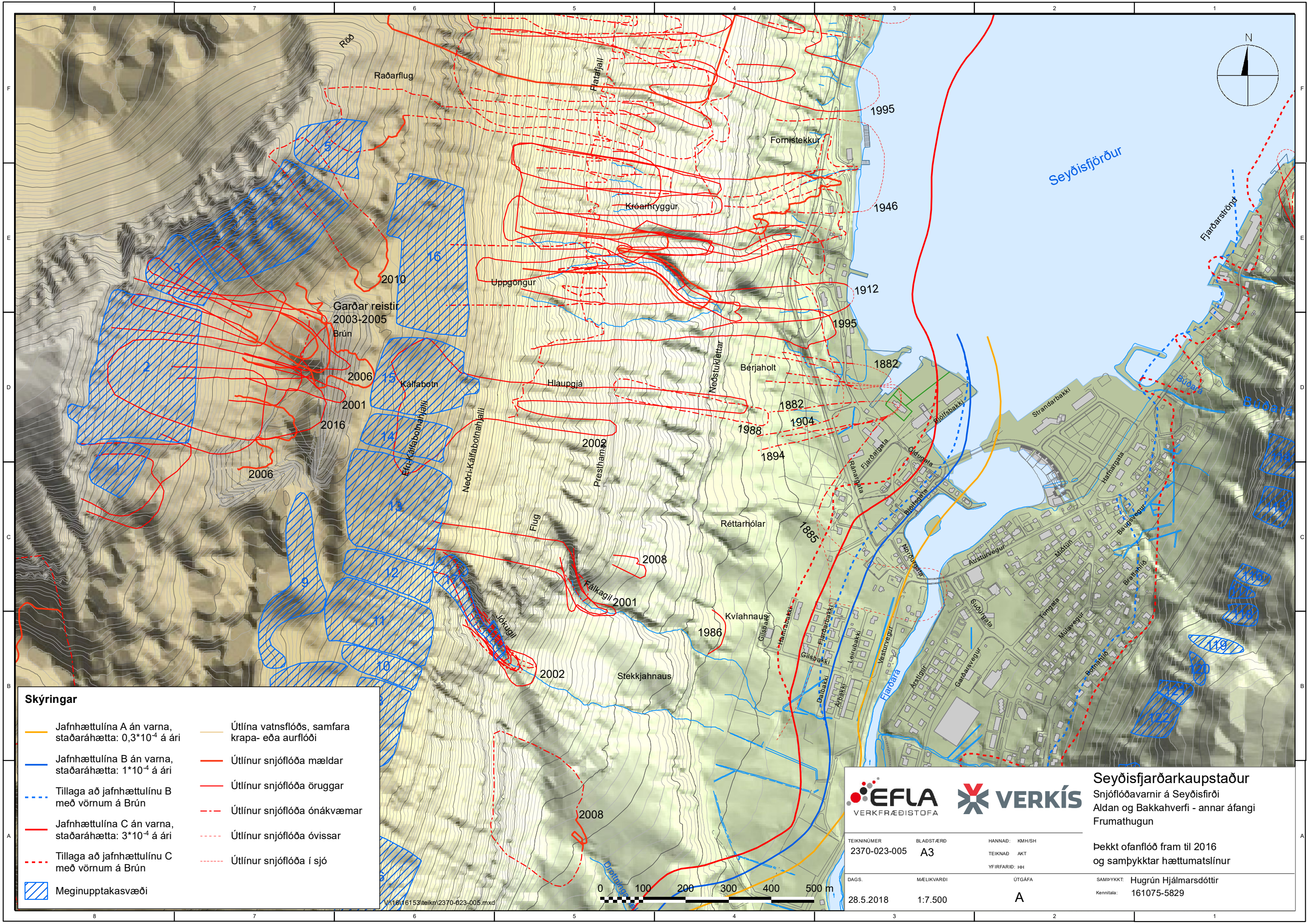


**Seyðisfjarðarkaupstaður**  
 Snjóflóðavarnir á Seyðisfirði  
 Aldan og Bakkahverfi - annar áfangi  
 Frumathugun

TEIKNUMÉR	BLADSTÆRÐ	HANNAD: KMH/SH
2370-023-004	A3	TEIKNAD: AKT
		YFIRFARID: HH
DAGS.	MÆLIKVARDI	ÚTGÁFA
28.5.2018	1:10.000	A

Snjóflóðafarvegir og upptakasvæði  
 Niðurstöður einvíðra líkana  
 SAMPYKKT: Hugrún Hjálmarsdóttir  
 Kennitala: 161075-5829

V:\16\16153\tekn\2370-023-004.mxd



**Skýringar**

- Jafnhættulína A án varna, staðaráhætta:  $0,3 \cdot 10^{-4}$  á ári
- Jafnhættulína B án varna, staðaráhætta:  $1 \cdot 10^{-4}$  á ári
- - - Tillaga að jafnhættulínu B með vörnum á Brún
- Jafnhættulína C án varna, staðaráhætta:  $3 \cdot 10^{-4}$  á ári
- - - Tillaga að jafnhættulínu C með vörnum á Brún
- ▨ Meginupptakasvæði
- Útlína vatnsflóðs, samfara krapa- eða aurflóði
- Útlínur snjóflóða mældar
- - - Útlínur snjóflóða öruggar
- - - Útlínur snjóflóða ónákvæmar
- - - Útlínur snjóflóða óvissar
- - - Útlínur snjóflóða í sjó



VERKFRÆÐISTOFA



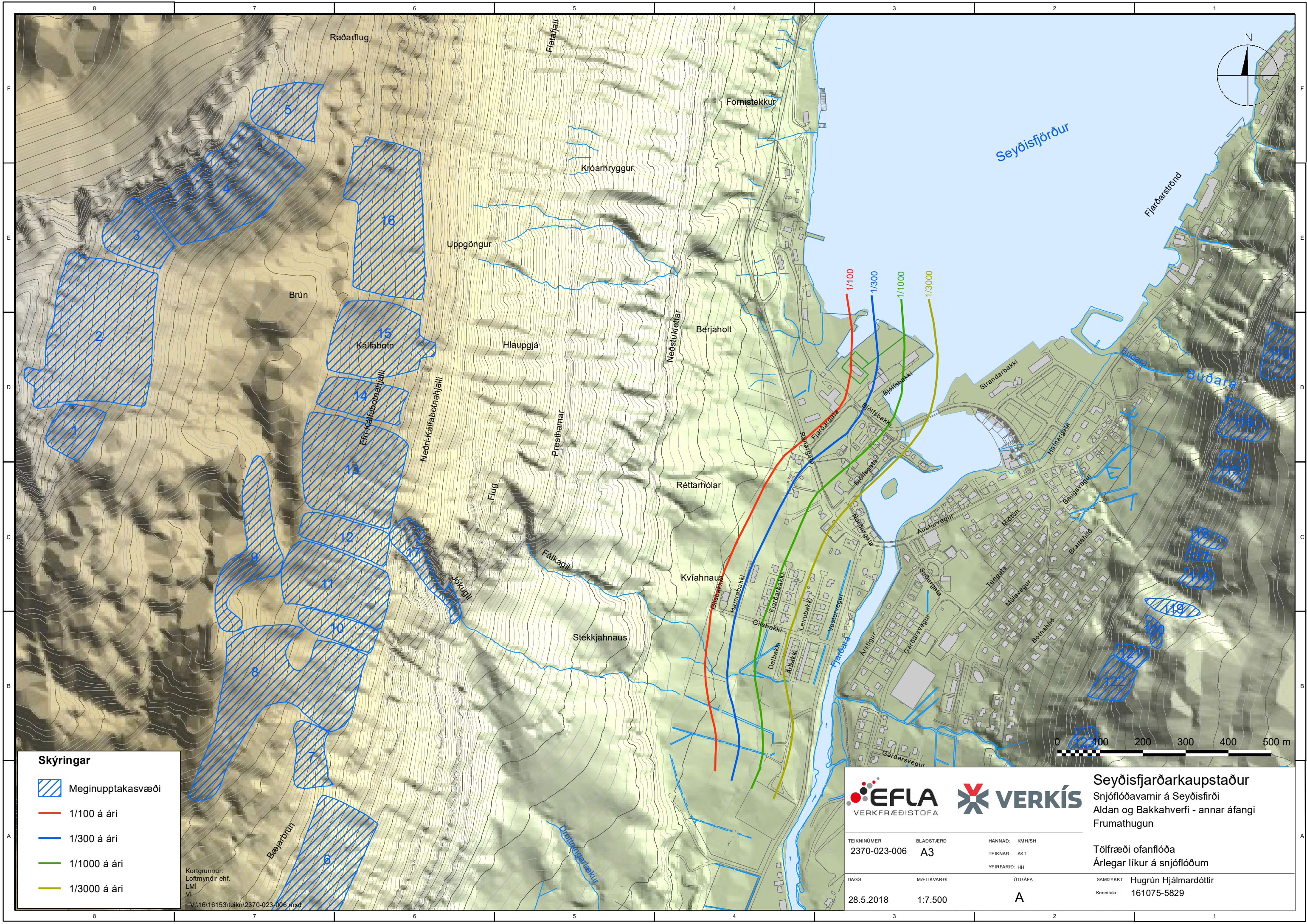
VERKÍS

**Seyðisfjarðarkaupstaður**  
 Snjóflóðavarnir á Seyðisfirði  
 Aldan og Bakkahverfi - annar áfangi  
 Frumathugun

TEIKNINUMER 2370-023-005	BLADSTÆRD A3	HANNAD: KMH/SH
DAGS. 28.5.2018	MÆLIKVARDI 1:7.500	TEIKNAD AKT
		YFIRFARID: HH
		ÚTGÁFA A

Þekkt ofanflóð fram til 2016 og samþykktar hættumatslínur

SAMPYKKT: Hugrún Hjálmarsdóttir  
Kennitala: 161075-5829



**Skýringar**

-  Meginupptakasvæði
-  1/100 á ári
-  1/300 á ári
-  1/1000 á ári
-  1/3000 á ári

Kortgrunnur:  
Loftmyndir ehf.  
LMI  
VI  
V:\16\16153\teikn\2370-023-006.mxd



**Seyðisfjarðarkaupstaður**  
Snjóflóðavarnir á Seyðisfirði  
Aldan og Bakkahverfi - annar áfangi  
Frumathugun

Tölfræði ofanflóða  
Árlegar líkur á snjóflóðum

TEIKNINUMER  
2370-023-006

BLADSTÆRD  
A3

HANNAD: KMH/SH

TEIKNAD: AKT

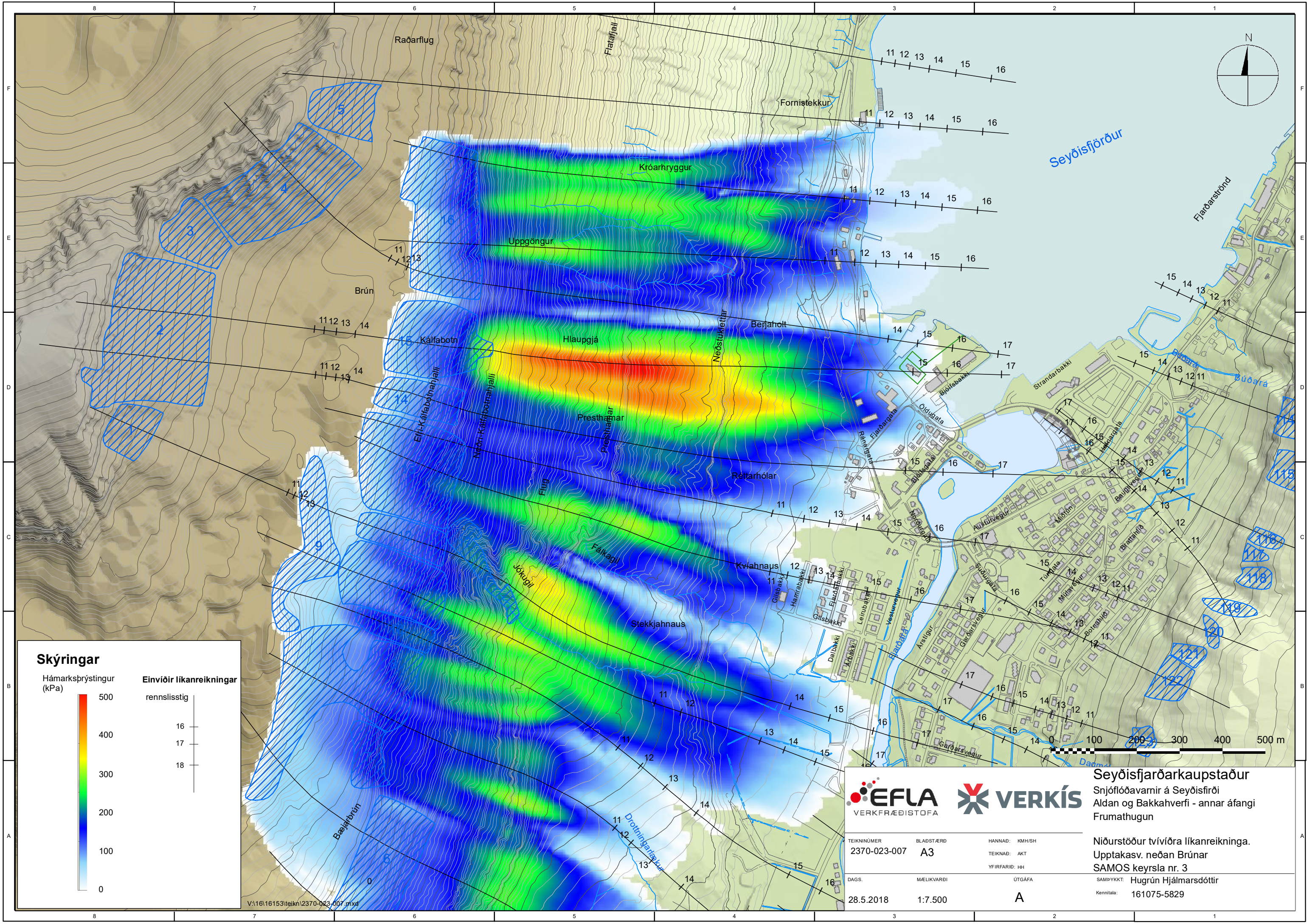
YFIRFARID: HH

DAGS.  
28.5.2018

MÆLIKVARDI  
1:7.500

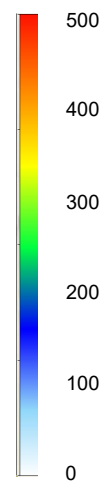
ÚTGÁFA  
A

SAMPYKKT: Hugrún Hjálmarðóttir  
Kennitala: 161075-5829




**Skýringar**

Hámarksþrýstingur (kPa)



Einviðir líkanreikningar rennsisstig



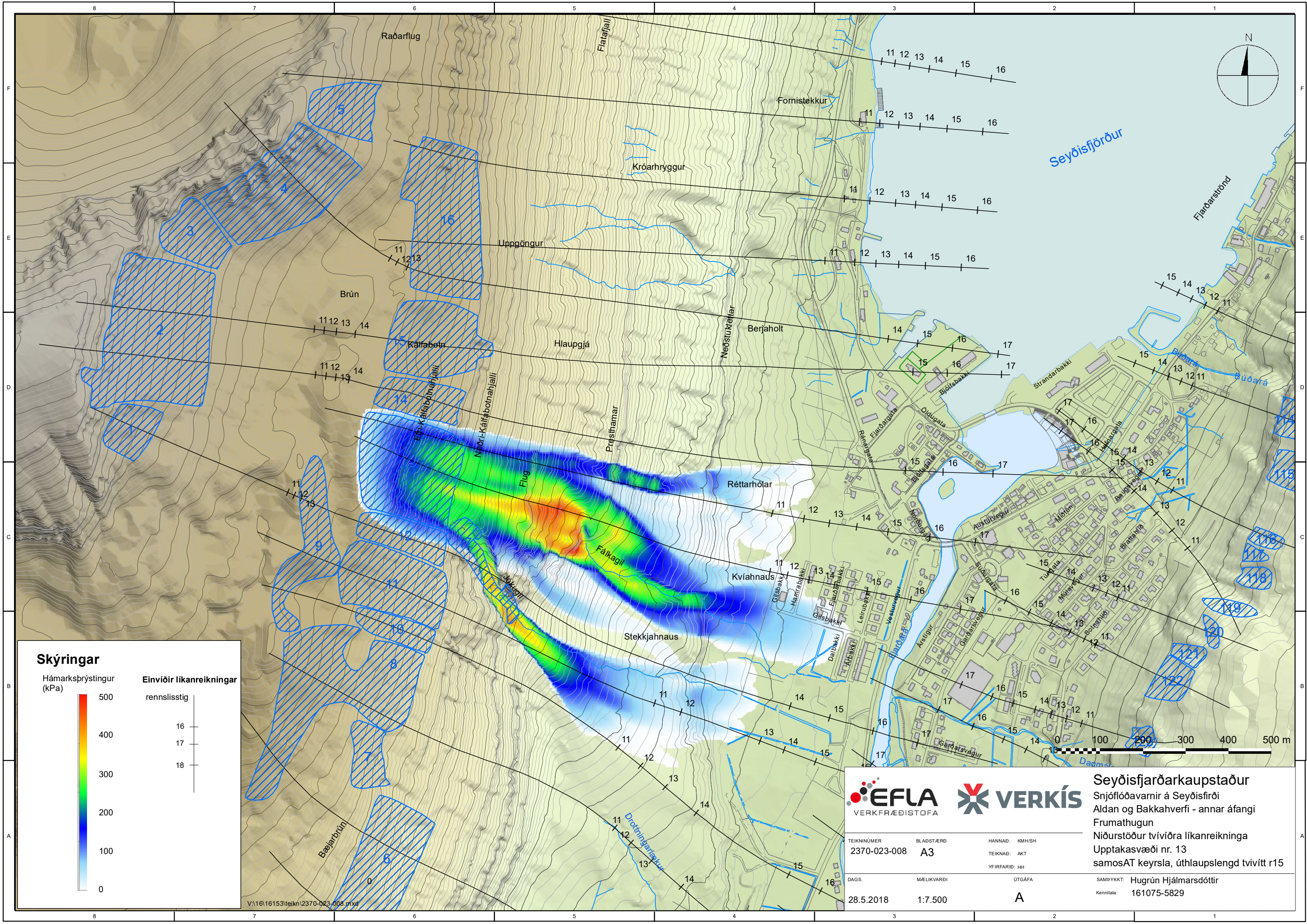
V:\16\16153\teikn\2370-023-007.mxd



**Seyðisfjarðarkaupstaður**  
 Snjóflóðavarnir á Seyðisfirði  
 Aldan og Bakkahverfi - annar áfangi  
 Frumathugun

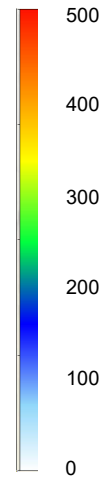
TEIKNINUMER	BLADSTÆRD	HANNAD
2370-023-007	A3	KMH/SH
DAGS.	MÆLIKVARDI	UTGAFA
28.5.2018	1:7.500	A

Niðurstöður tvívíðra líkanreikninga.  
 Upptakasv. neðan Brúnar  
**SAMOS** keyrsla nr. 3  
 SAMPYKKT: Hugrún Hjálmarsdóttir  
 Kennitala: 161075-5829

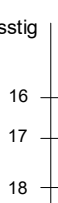


**Skýringar**

Hámarksþrýstingur (kPa)



Einviðir líkanreikningar rennslistig



V:\16\16153\teikn\2370-023-008.mxd



**Seyðisfjarðarkaupstaður**

Snjóflóðavarnir á Seyðisfirði  
Aldan og Bakkahverfi - annar áfangi  
Frumathugun

Niðurstöður tvívíðra líkanreikninga  
Uptakasvæði nr. 13  
samosAT keyrsla, úthlaups lengd tvívítt r15

TEIKNINUMER  
2370-023-008

BLADSTÆRD  
A3

HANNAD: KMH/SH

TEIKNAD: AKT

YFIRFARID: HH

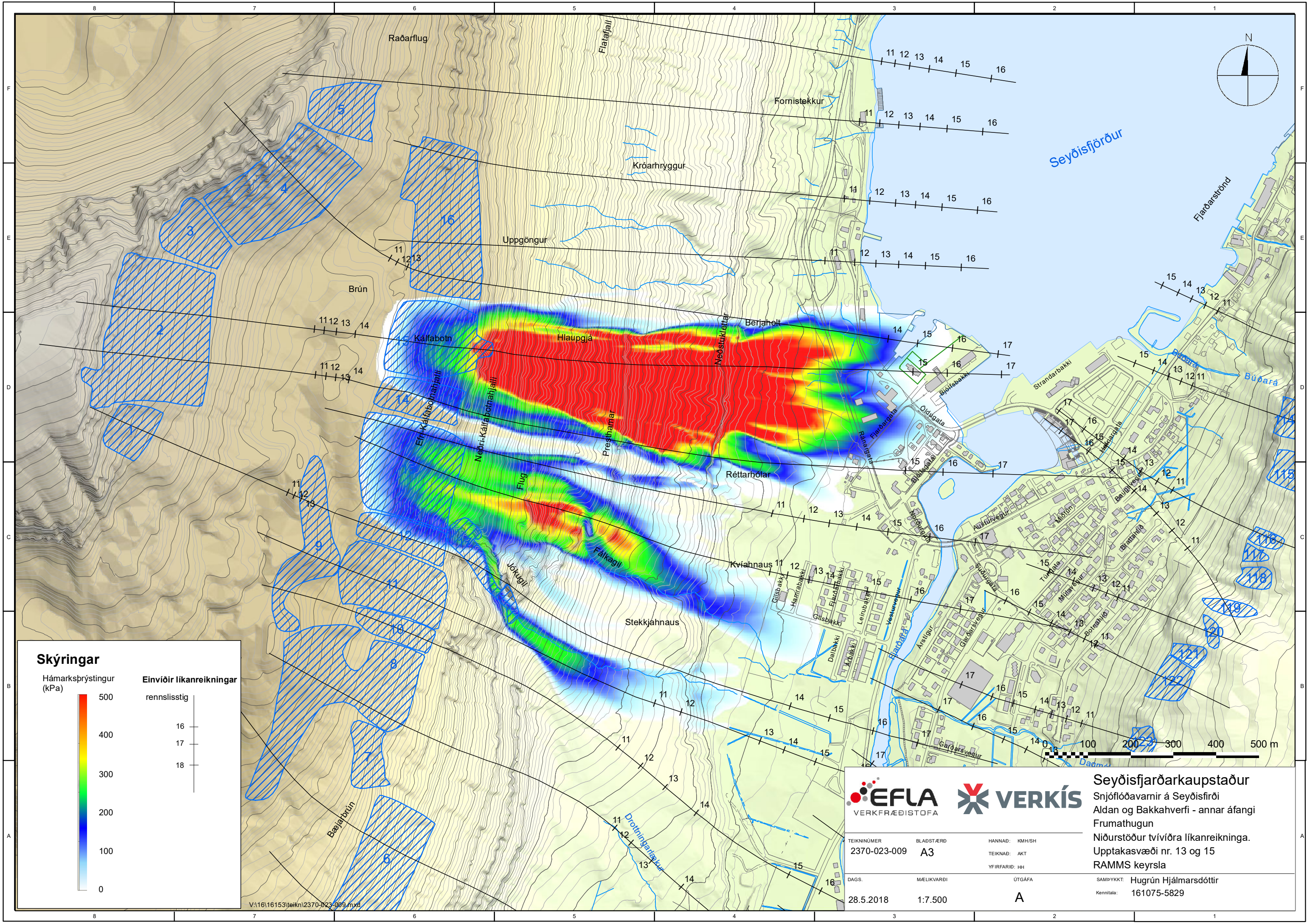
DAGS:  
28.5.2018

MÆLIKVARDI  
1:7.500

ÚTGÁFA  
A

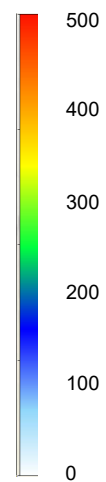
SAMPYKKT: Hugrún Hjálmarsdóttir  
Kennitala: 161075-5829






**Skýringar**

Hámarksþrýstingur (kPa)



Einviðir líkanreikningar rennslistig



**Seyðisfjarðarkaupstaður**  
 Snjóflóðavarnir á Seyðisfirði  
 Aldan og Bakkahverfi - annar áfangi  
 Frumathugun

TEIKNINUMER  
2370-023-009

BLADSTÆRD  
A3

HANNAD: KMH/SH

TEIKNAD: AKT

YFIRFARID: HH

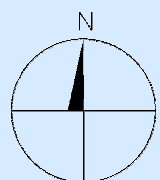
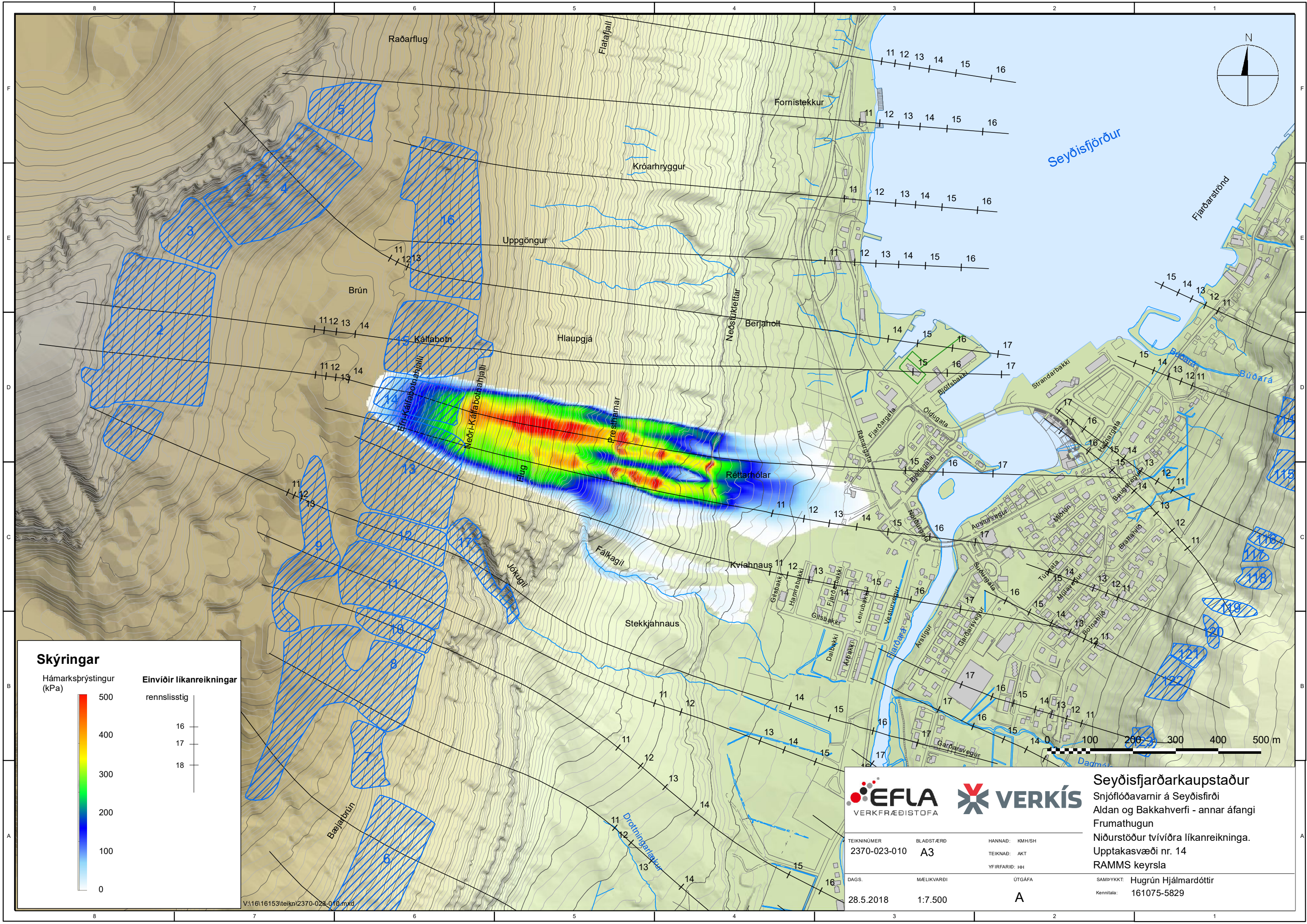
Niðurstöður tvívíðra líkanreikninga.  
 Upptakasvæði nr. 13 og 15  
 RAMMS keyrsla

DAGS: 28.5.2018

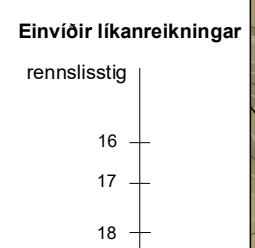
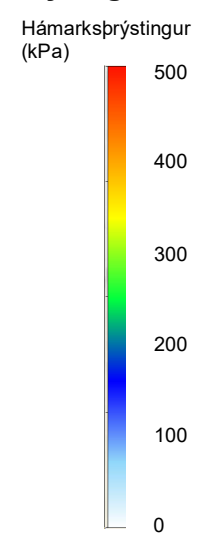
MÆLIKVARDI: 1:7.500

ÚTGÁFA: A

SAMPYKKT: Hugrún Hjálmarsdóttir  
 Kennitala: 161075-5829



**Skýringar**



V:\16\16153\teikn\2370-023-010.mxd



**Seyðisfjarðarkaupstaður**  
 Snjóflóðavarnir á Seyðisfirði  
 Aldan og Bakkahverfi - annar áfangi  
 Frumathugun  
 Niðurstöður tvívíðra líkanreikninga.  
 Upptakasvæði nr. 14  
 RAMMS keyrsla

TEIKNINUMER  
2370-023-010

BLADSTÆRD  
A3

HANNAD: KMH/SH  
 TEIKNAD: AKT  
 YFIRFARID: HH

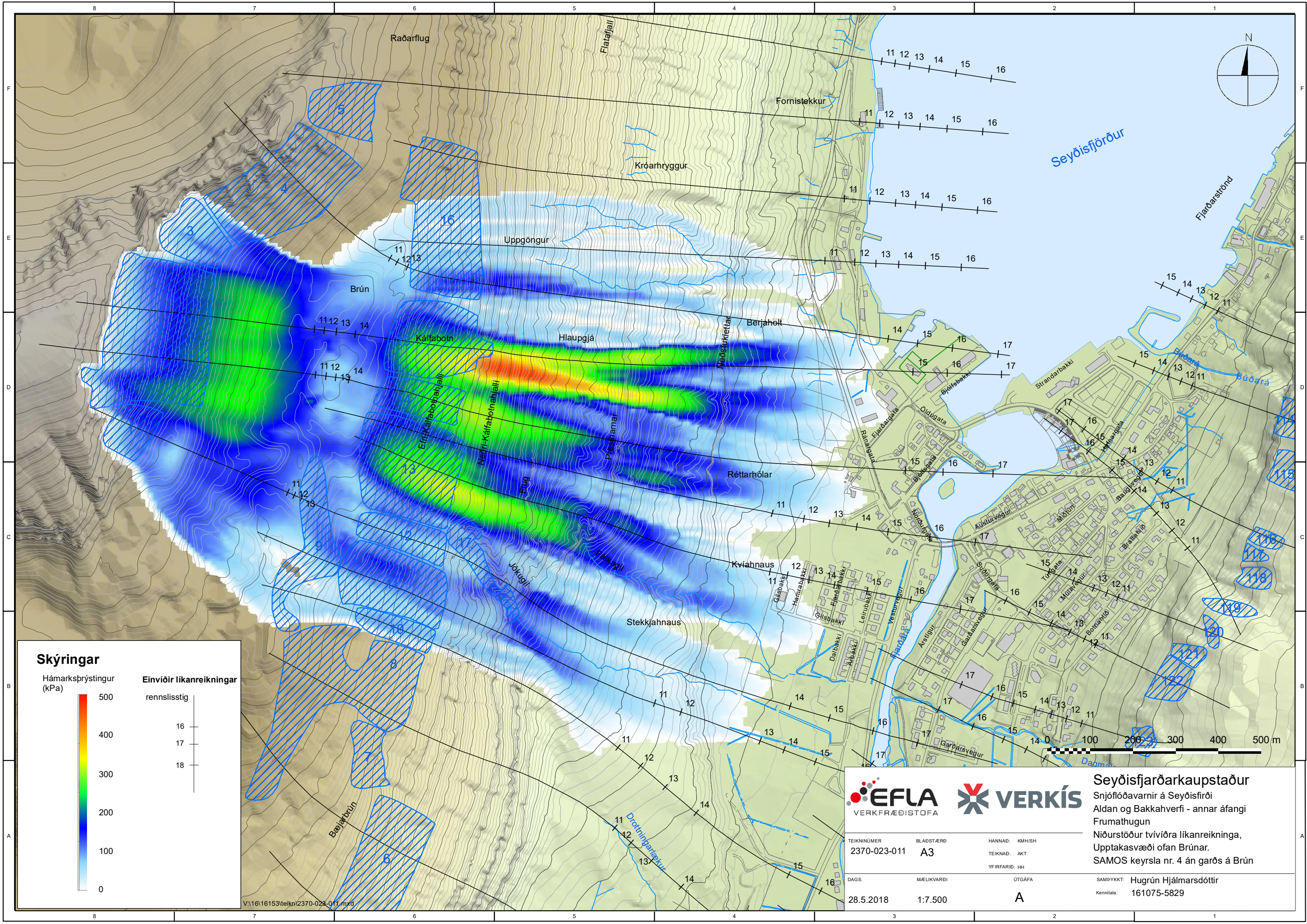
DAGS.  
28.5.2018

MÆLIKVARDI  
1:7.500

ÚTGÁFA  
A

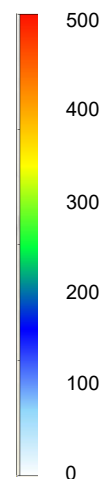
SAMPYKKT: Hugrún Hjálmarðóttir  
 Kennitala: 161075-5829






**Skýringar**

Hámarksþrýstingur (kPa)



Einviðir líkanreikningar rennsisstig



**Seyðisfjarðarkaupstaður**

Snjóflóðavarnir á Seyðisfirði  
Aidan og Bakkahverfi - annar áfangi  
Frumathugun

Niðurstöður tvívíðra líkanreikninga,  
Uprttaksvæði ofan Brúnar.  
SAMOS keyrsla nr. 4 án garðs á Brún

TEIKNINUMER  
2370-023-011

BLADSTÆRD  
A3

HANNAD: KMH/SH

TEIKNAD: AKT

YFIRFARID: HH

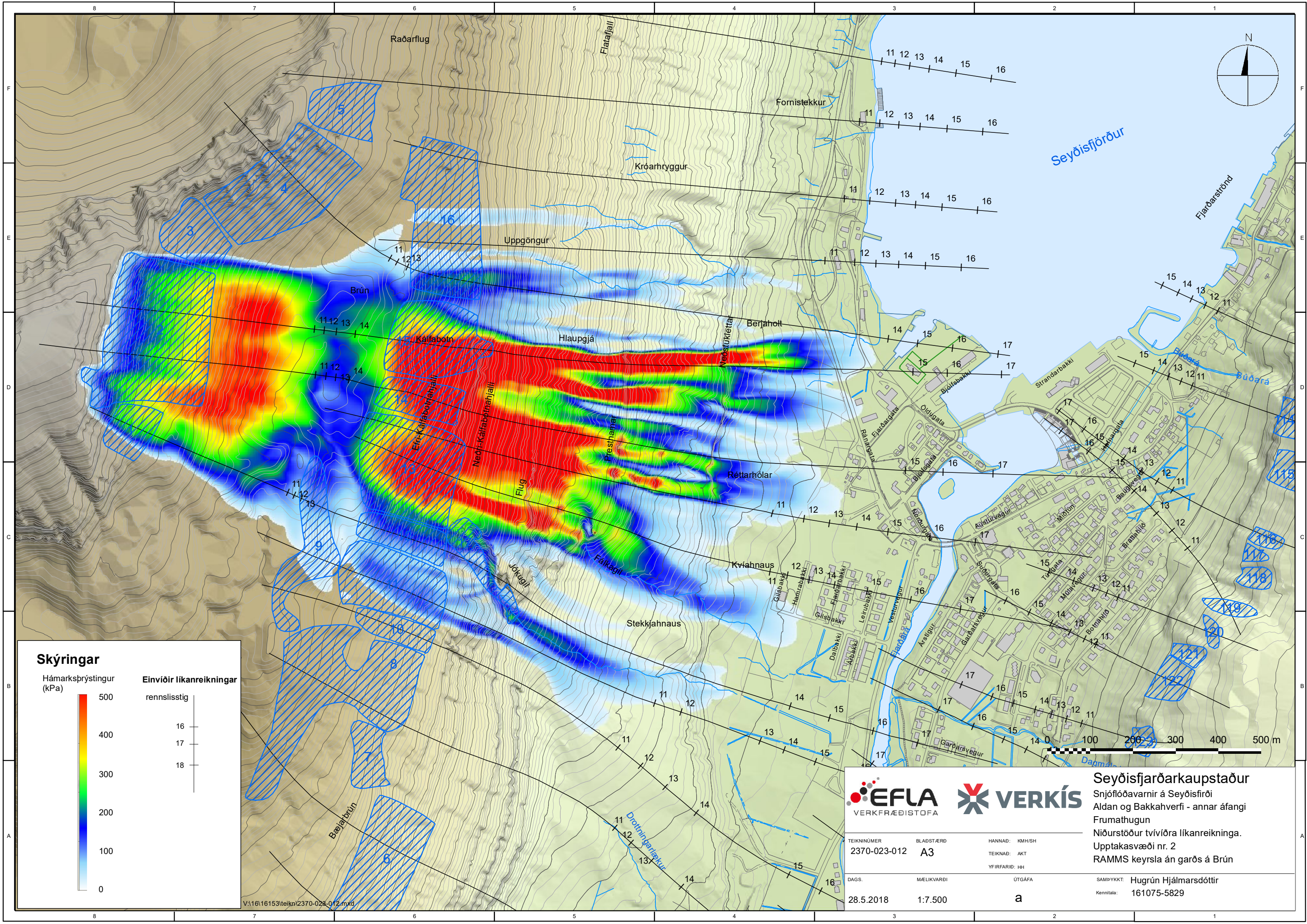
DAGS:  
28.5.2018

MÆLIKVARDI  
1:7.500

ÚTGÁFA  
A

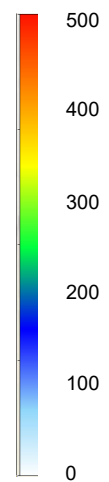
SAMPYKKT: Hugrún Hjálmarsdóttir  
Kennitala: 161075-5829

V:\16\16153\teikn\2370-023-011.mxd

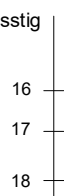


**Skýringar**

Hámarksþrýstingur (kPa)

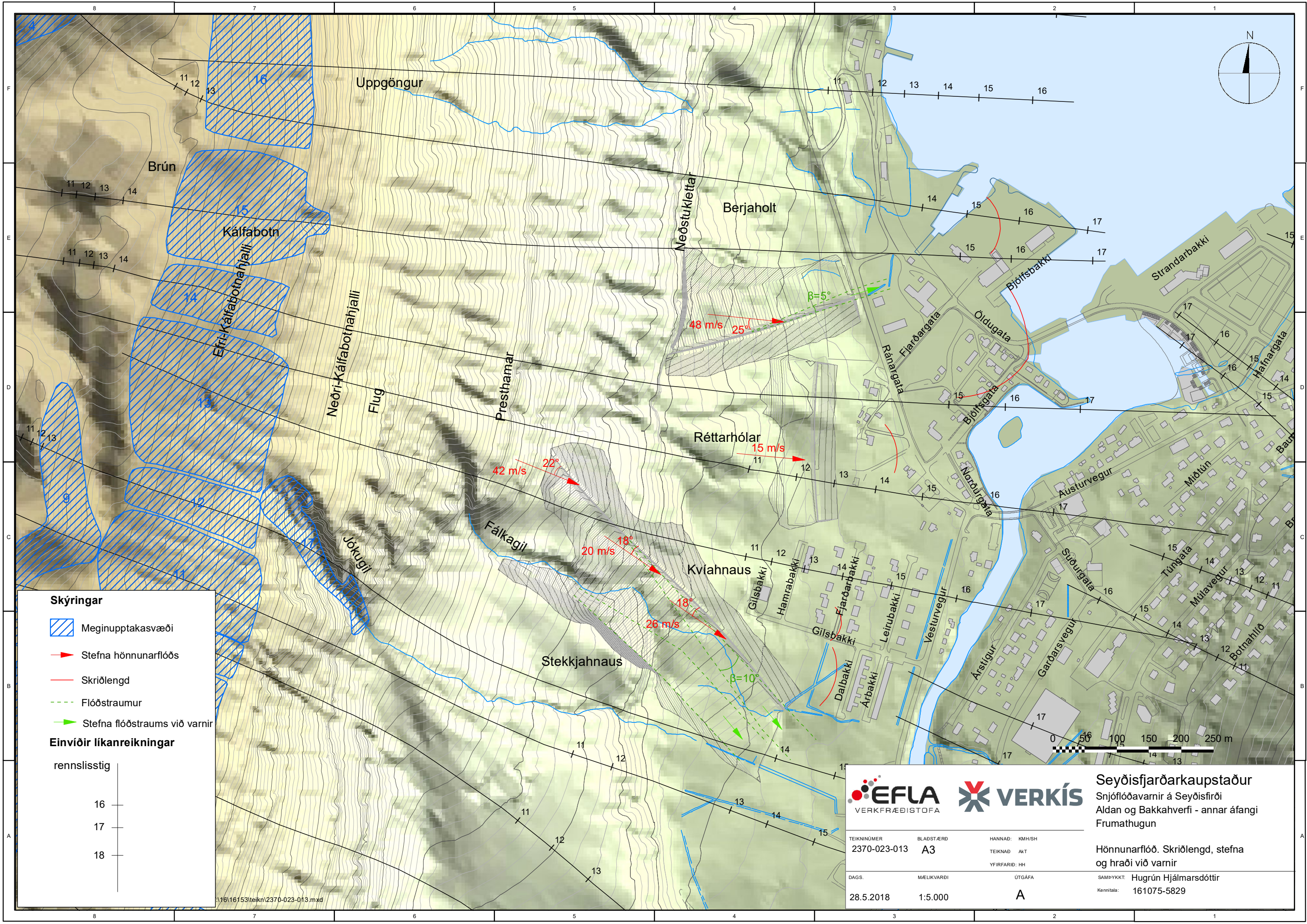


Einviðir líkanreikningar rennsisstig








V:\16\16153\teikn\2370-023-012.mxd

				<b>Seyðisfjarðarkaupstaður</b> Snjóflóðavarnir á Seyðisfirði Aldan og Bakkahverfi - annar áfangi Frumathugun Niðurstöður tvívíðra líkanreikninga. Uprttaksvæði nr. 2 RAMMS keyrsla án garðs á Brún	
TEIKNINUMER	BLADSTÆRD	HANNAD:	KMH/SH	TEIKNAD:	AKT
2370-023-012	A3	YFIRFARID:	HH		
DAGS.	MÆLIKVARDI	ÚTGÁFA	SAMPYKKT:	Hugrún Hjálmarssóttir	
28.5.2018	1:7.500	a	Kennitala:	161075-5829	



**Skýringar**

-  Meginuptaksvæði
-  Stefna hönnunarflóðs
-  Skriðlengd
-  Flóðstraumur
-  Stefna flóðstraums við varnir

**Einvíðir líkanreikningar**



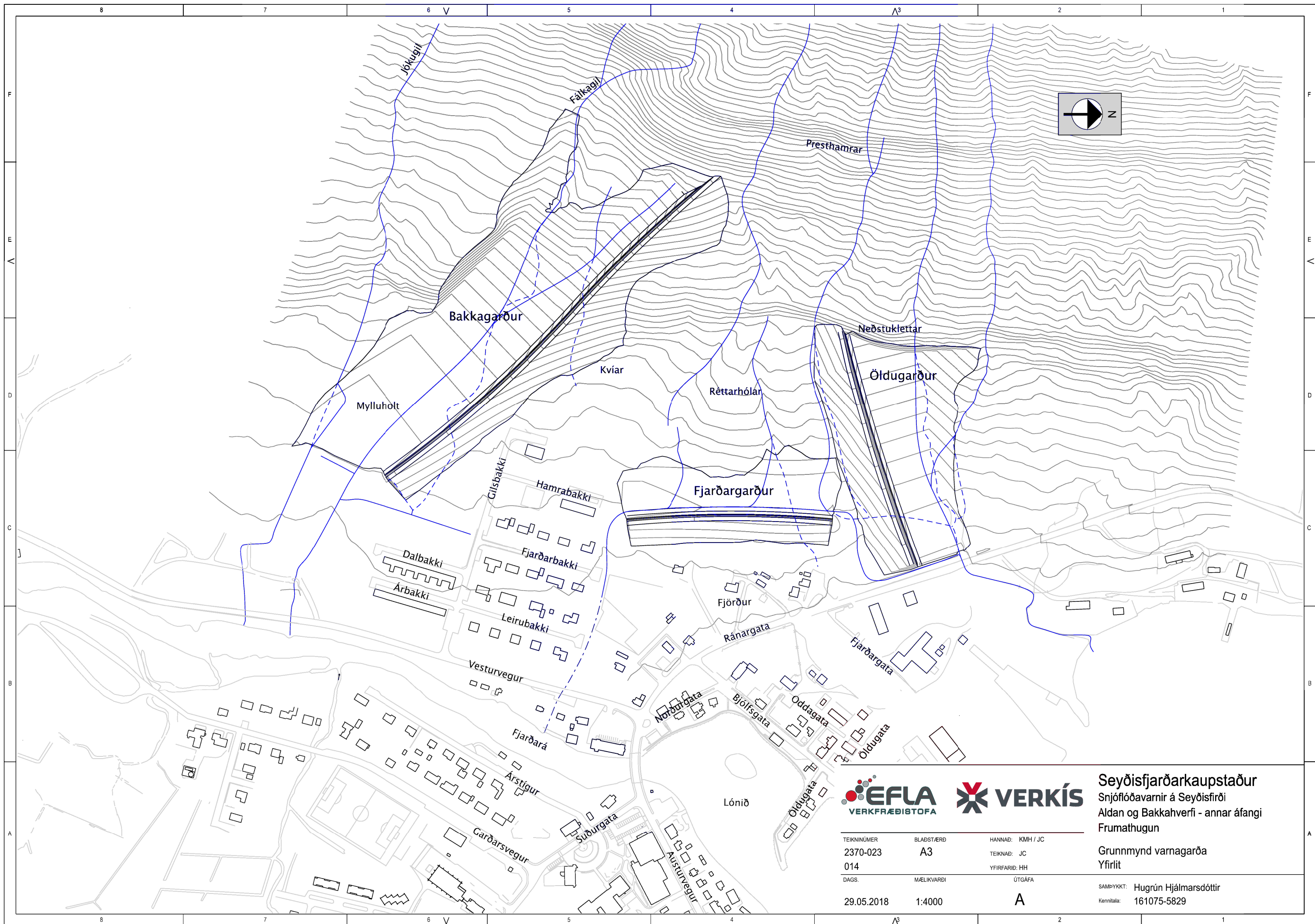
\\16\16153\tekn\2370-023-013.mxd



**Seyðisfjarðarkaupstaður**  
 Snjóflóðavarnir á Seyðisfirði  
 Aldan og Bakkahverfi - annar áfangi  
 Frumathugun

TEIKNNÚMÉR	BLADSTÆRÐ	HANNAÐ: KMH/SH
2370-023-013	A3	TEIKNAD AKT
DAGS.	MÆLIKVARÐI	ÚTGÁFA
28.5.2018	1:5.000	A

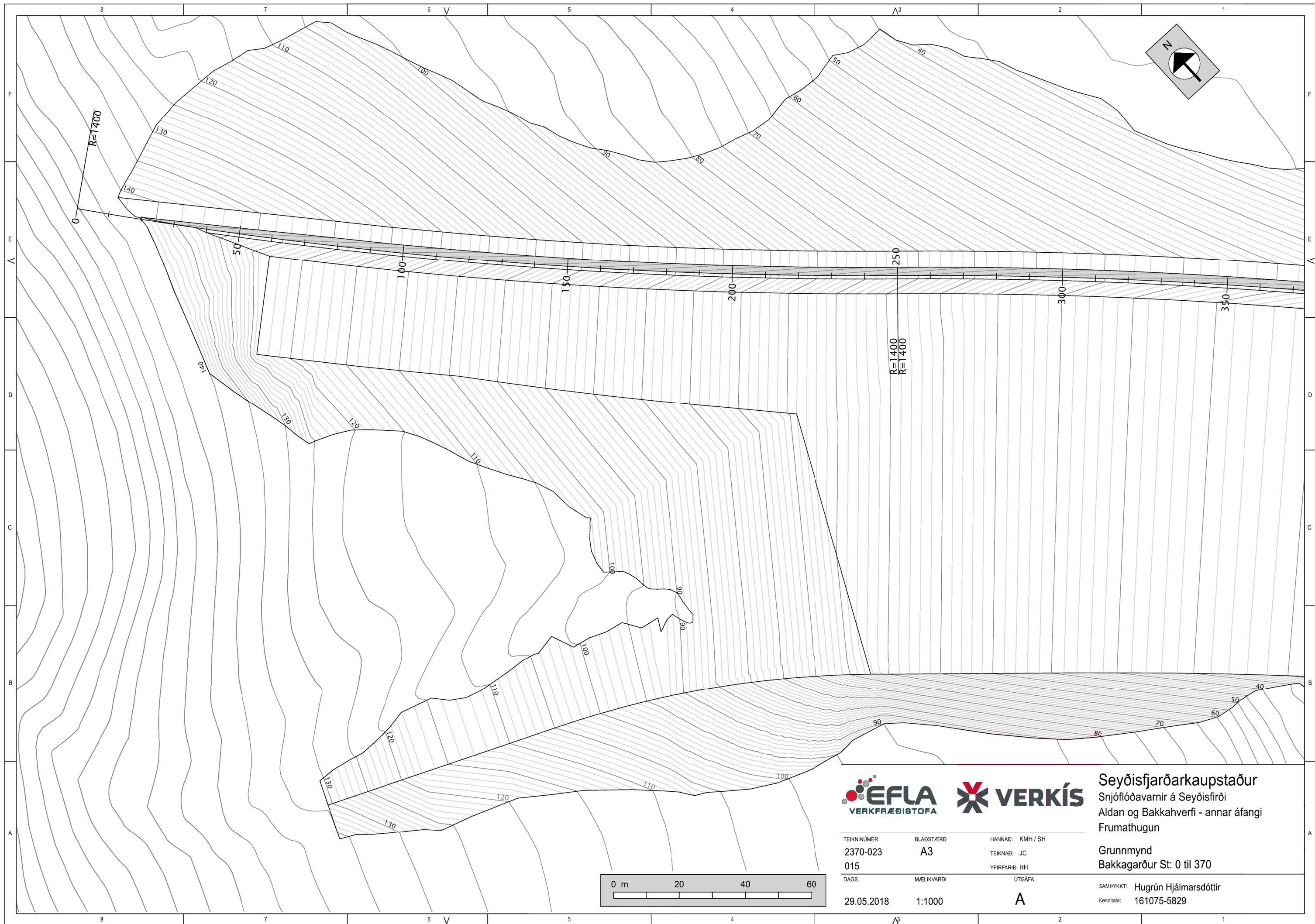
Hönnunarflóð. Skriðlengd, stefna og hraði við varnir  
 SAMPYKKT: Hugrún Hjálmarsdóttir  
 Kennitala: 161075-5829



**Seyðisfjarðarkaupstaður**  
 Snjóflóðavarnir á Seyðisfirði  
 Aldan og Bakkahverfi - annar áfangi  
 Frumathugun

TEIKNINUMER	BLADSTÆRÐ	HANNAÐ: KMH / JC
2370-023	A3	TEIKNAD: JC
014		YFIRFARID: HH
DAGS.	MÆLIKVARDI	ÚTGÁFA
29.05.2018	1:4000	A

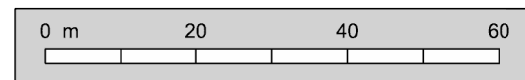
Grunnmynd varnargarða  
 Yfirlit  
 SAMÞYKKT: Hugrún Hjálmarsdóttir  
 Kennitala: 161075-5829



**Seyðisfjarðarkaupstaður**  
 Snjóflóðavarnir á Seyðisfirði  
 Aldan og Bakkahverfi - annar áfangi  
 Frumathugun

TEIKNINÚMÉR 2370-023 015	BLADSTÆRÐ A3	HANNAÐ: KMH / SH TEIKNAD: JC YFIRFARID: HH
DAGS. 29.05.2018	MÆLIKVARDI 1:1000	ÚTGÁFA A

Grunnmynd  
 Bakkagarður St: 0 til 370  
 SAMÞYKKT: Hugrún Hjálmarsdóttir  
 Kennitala: 161075-5829





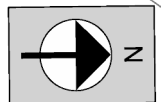
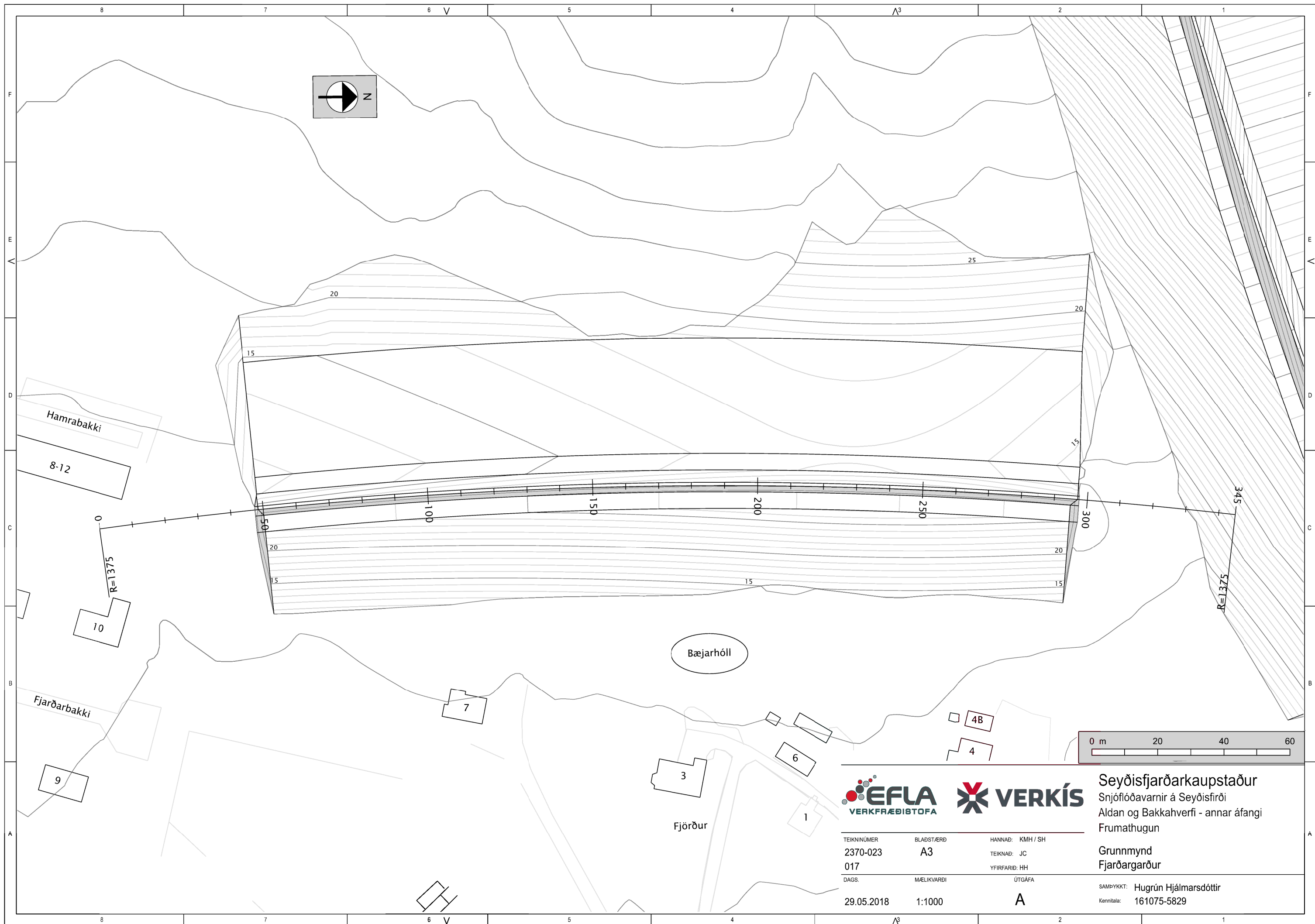
Seyðisfjarðarkaupstaður  
 Snjóflóðavarnir á Seyðisfirði  
 Aldan og Bakkahverfi - annar áfangi  
 Frumathugun

TEIKNINÚMÉR	BLADSTÆRD	HANNAD:
2370-023	A3	KMH / SH
016		TEIKNAD: JC
DAGS.	MÆLIKVARDI	YFIRFARID: HH
29.05.2018	1:1000	ÚTGÁFA
		A

Grunnmynd  
 Bakkagarður st: 240 til 600

SAMÞYKKT: Hugufrun Hjálmarsdóttir  
 Kennitala: 161075-5829





Seyðisfjarðarkaupstaður  
 Snjóflóðavarnir á Seyðisfirði  
 Aldan og Bakkahverfi - annar áfangi  
 Frumathugun

Grunnmynd  
 Fjarðargarður

TEIKNINÚMÉR  
 2370-023  
 017  
 DAGS.  
 29.05.2018

BLADSTÆRÐ  
 A3  
 MÆLIKVARDI  
 1:1000

HANNAÐ: KMH / SH  
 TEIKNAD: JC  
 YFIRFARID: HH  
 ÚTGÁFA  
 A

SAMÞYKKT: Huguín Hjálmarsdóttir  
 Kennitala: 161075-5829

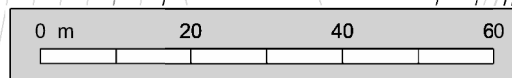


Seyðisfjarðarkaupstaður  
 Snjóflóðavarnir á Seyðisfirði  
 Aldan og Bakkahverfi - annar áfangi  
 Frumathugun

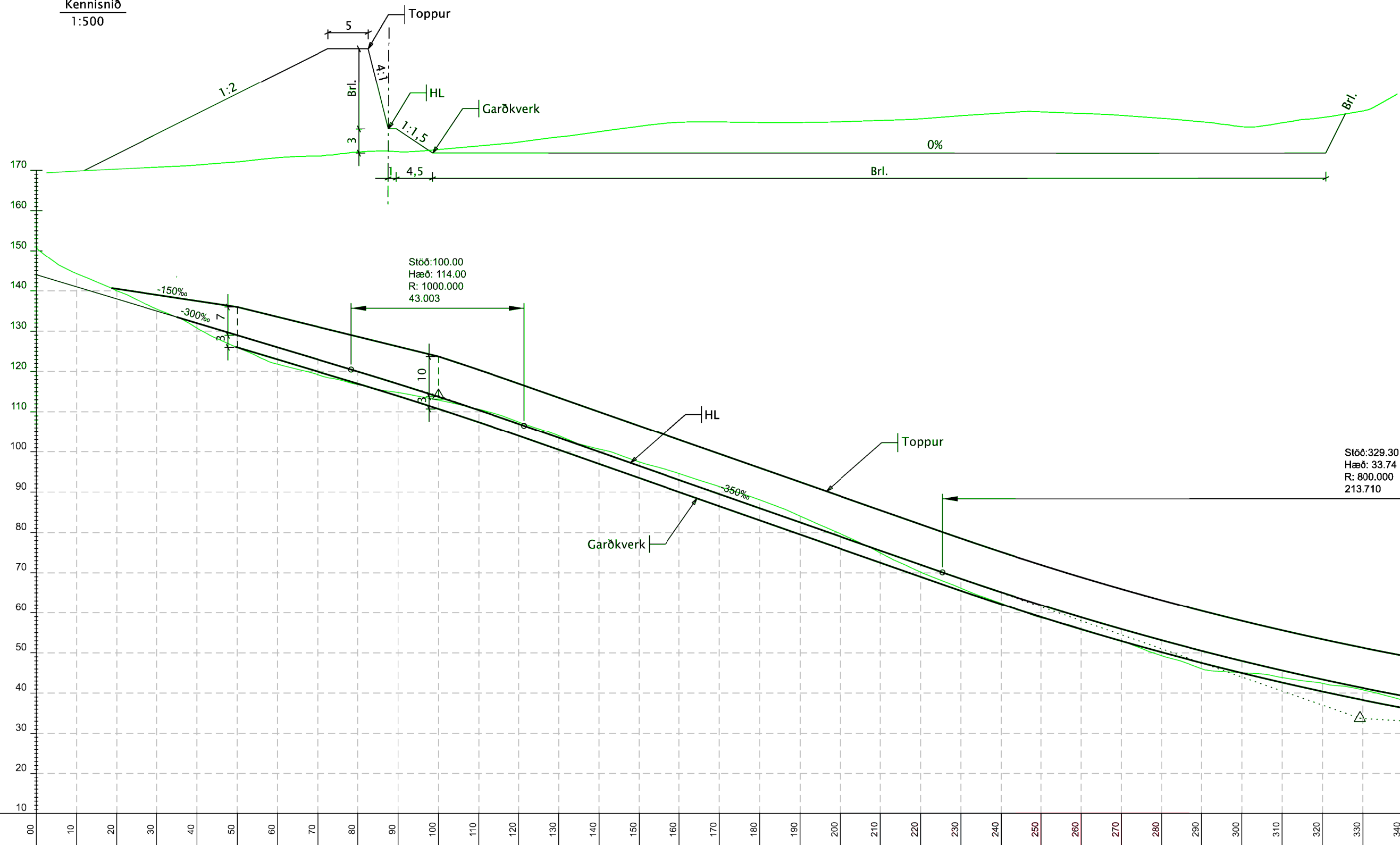
TEIKNINÚMÉR 2370-023 018	BLADSTÆRD A3	HANNAÐ: KMH / SH TEIKNAD: JC YFIRFARID: HH
DAGS. 29.05.2018	MJELIKVARDI 1:1000	ÚTGÁFA A

Grunnmynd  
 Öldugarður

SAMÞYKKT: Hugrún Hjálmarsdóttir  
 Kennitala: 161075-5829



Kennisnið  
1:500



Stöð: 329.30  
Hæð: 33.74  
R: 800.000  
213.710

Stöð: 100.00  
Hæð: 114.00  
R: 1000.000  
43.003

STÖÐ 00 10 20 30 40 50 60 70 80 90 100 110 120 130 140 150 160 170 180 190 200 210 220 230 240 250 260 270 280 290 300 310 320 330 340



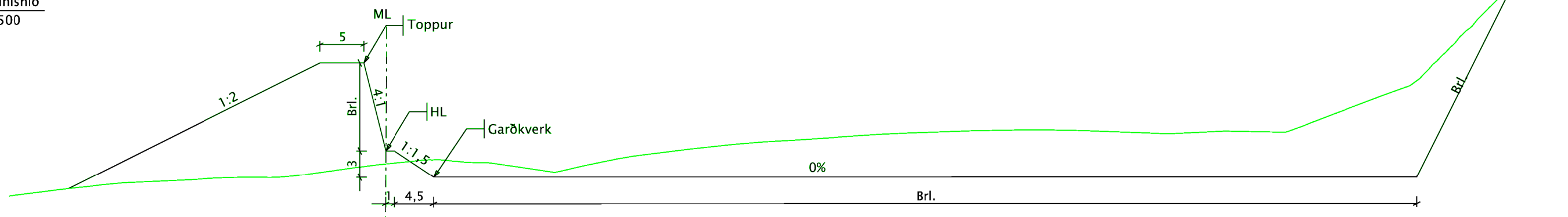
Seyðisfjarðarkaupstaður  
Snjóflóðavarnir á Seyðisfirði  
Aldan og Bakkahverfi - annar áfangi  
Frumathugun

TEIKNINÚMÉR: 2370-023  
BLADSTÆRÐ: A3  
HANNAD: KMH / SH  
TEIKNAD: JC  
019  
YFIRFARID: HH  
DAGS: 29.05.2018  
MÆLIKVARDI: 1:1000 og 1:500  
ÚTGÁFA: A

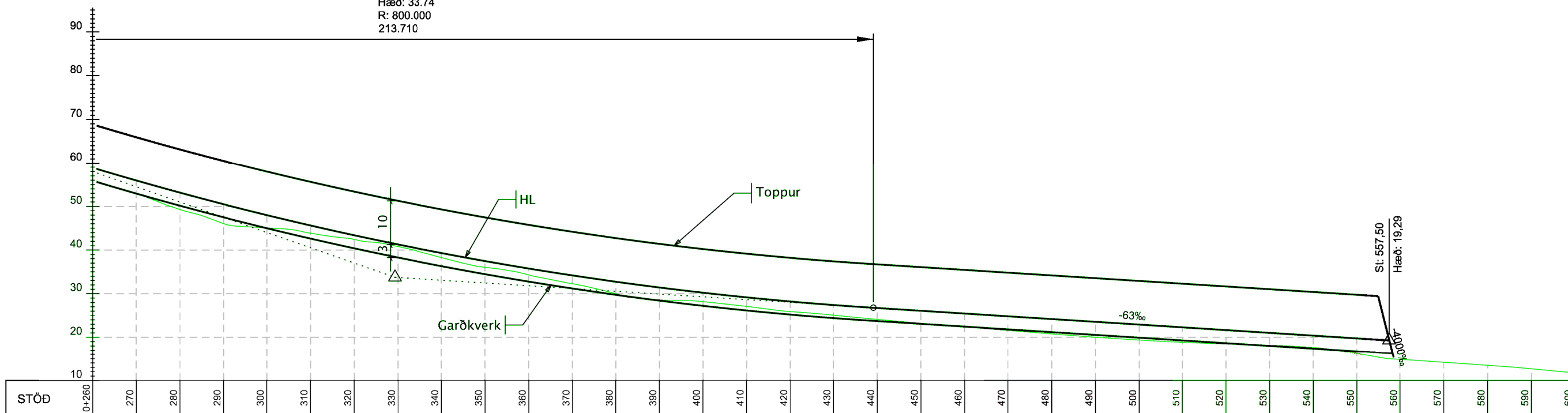
Lang- og kennisnið  
Bakkagarður St: 0 til 340

SAMBÝKKT: Hugrún Hjálmarsdóttir  
Kennitala: 161075-5829

Kennisnið  
1:500



Stöð: 329.30  
Hæð: 33.74  
R: 800.000  
213.710

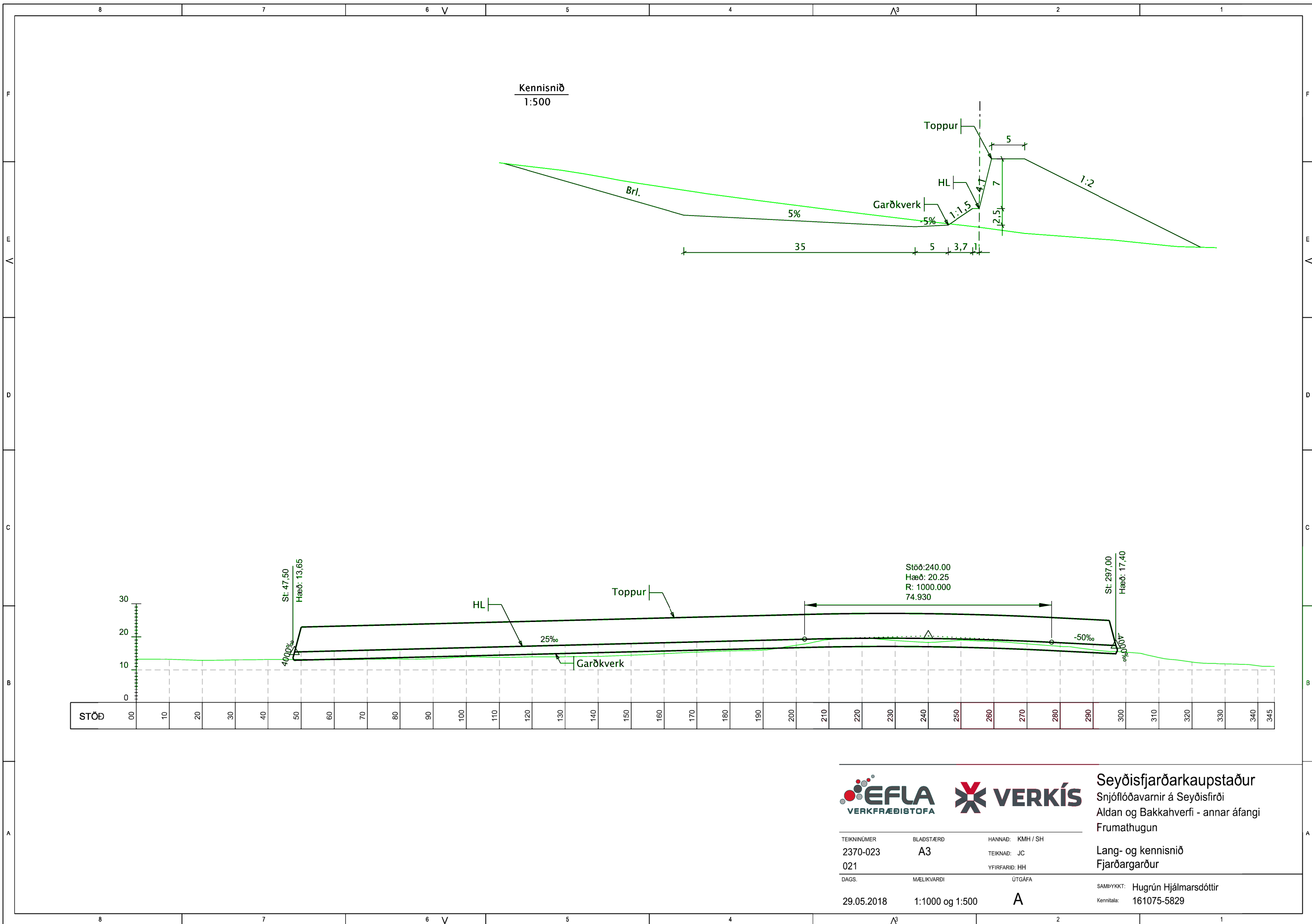


Seyðisfjarðarkaupstaður  
Snjóflóðavarnir á Seyðisfirði  
Aldan og Bakkahverfi - annar áfangi  
Frumathugun

TEIKNINÚMÉR	BLADSTÆRD	HANNAD: KMH / SH
2370-023	A3	TEIKNAD: JC
020		YFIRFARID: HH
DAGS.	MÆLIKVARDI	ÚTGÁFA
29.05.2018	1:1000 og 1:500	A

Lang- og kennisnið  
Bakkagarður St: 260 til 600

SAMBÝKKT: Hugrún Hjálmarsdóttir  
Kennitala: 161075-5829



Kennisnið  
1:500

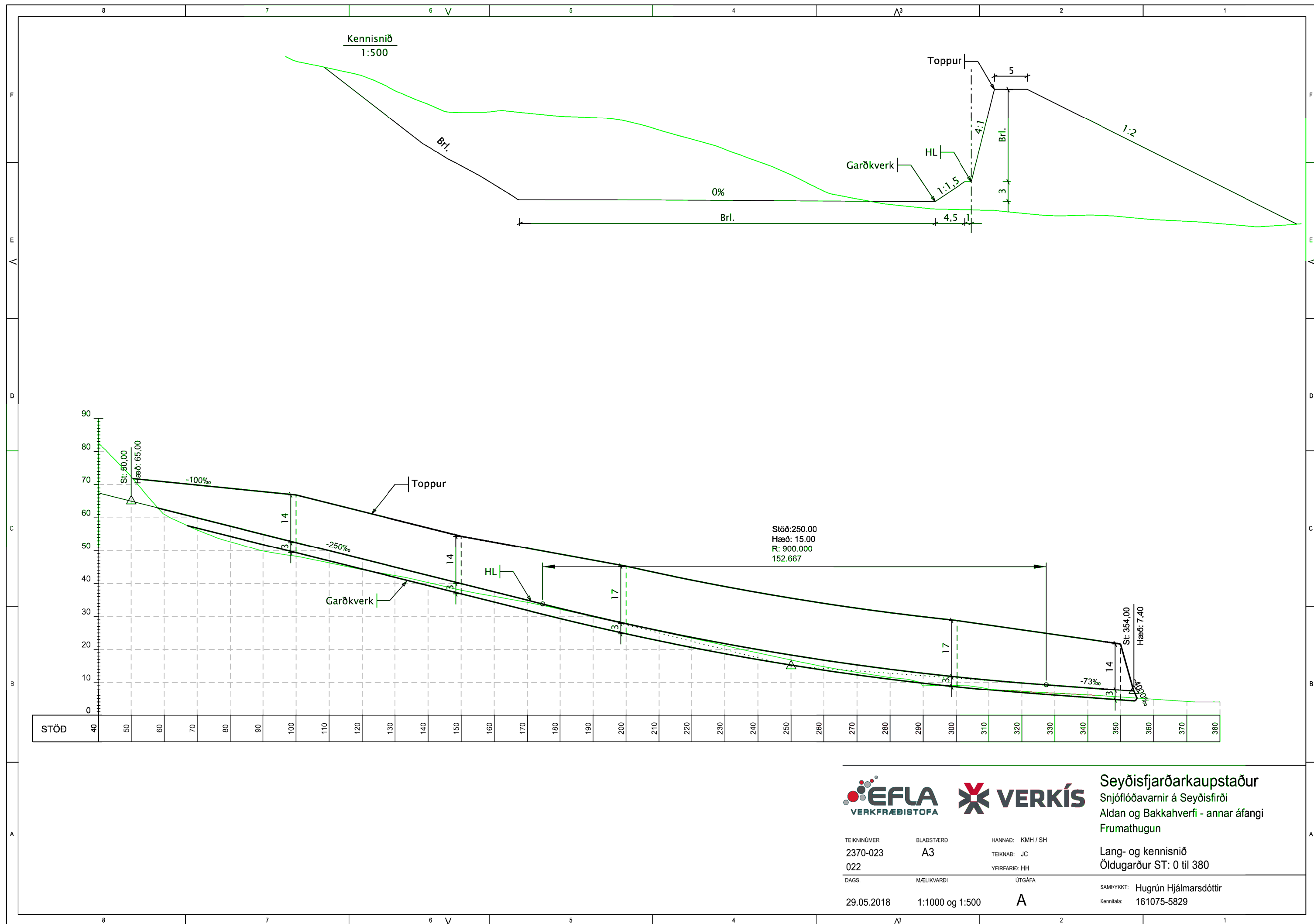


Seyðisfjarðarkaupstaður  
Snjóflóðavarnir á Seyðisfirði  
Aldan og Bakkahverfi - annar áfangi  
Frumathugun

TEIKNINÚMUR	BLADSTÆRD	HANNAÐ: KMH / SH
2370-023	A3	TEIKNAD: JC
021		YFIRFARID: HH
DAGS.	MÆLIKVARDI	ÚTGÁFA
29.05.2018	1:1000 og 1:500	A

Lang- og kennisnið  
Fjarðargarður

SAMBÝKKT: Hugufrun Hjálmarasdóttir  
Kennitala: 161075-5829



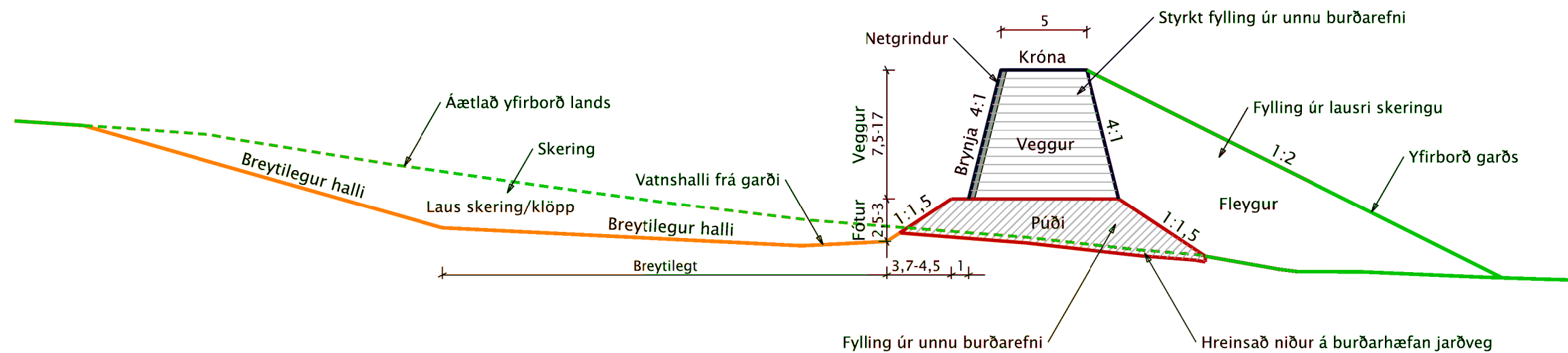
Seyðisfjarðarkaupstaður  
 Snjóflóðavarnir á Seyðisfirði  
 Aldan og Bakkahverfi - annar áfangi  
 Frumathugun

TEIKNINÚMUR	BLADSTÆRD	HANNAD:
2370-023	A3	KMH / SH
022		TEIKNAD: JC
DAGS.	MÆLIKVARDI	YFIRFARID: HH
29.05.2018	1:1000 og 1:500	ÚTGÁFA
		A

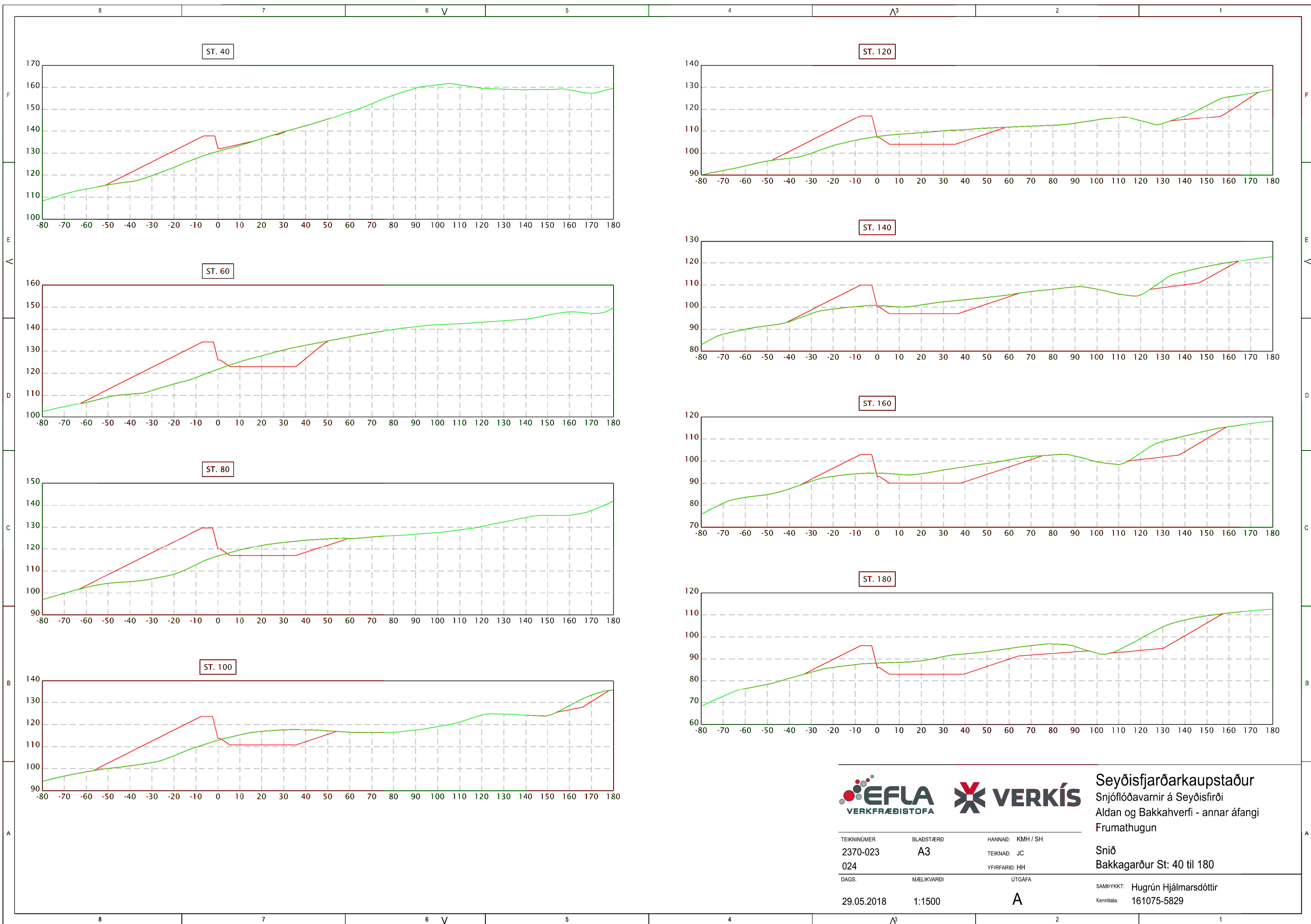
Lang- og kennisnið  
 Óldugarður ST: 0 til 380

SAMBÝKKT: Hugrún Hjálmarsdóttir  
 Kennitala: 161075-5829

Almennt kennisnið í varnargarð



				<b>Seyðisfjarðarkaupstaður</b> Snjóflóðavarnir á Seyðisfirði Aldan og Bakkahverfi - annar áfangi Frumathugun
TEIKNINÚMÉR	BLADSTÆRD	HANNAD:	KMH / SH	Snið
2370-023	A3	TEIKNAD:	JC	Almennt kennisnið
023		YFIRFARID:	HH	
DAGS.	MÆLIKVARDI	ÚTGÁFA		SAMÞYKKT: Hugrún Hjálmarsdóttir
29.05.2018	1:300	A		Kennitala: 161075-5829



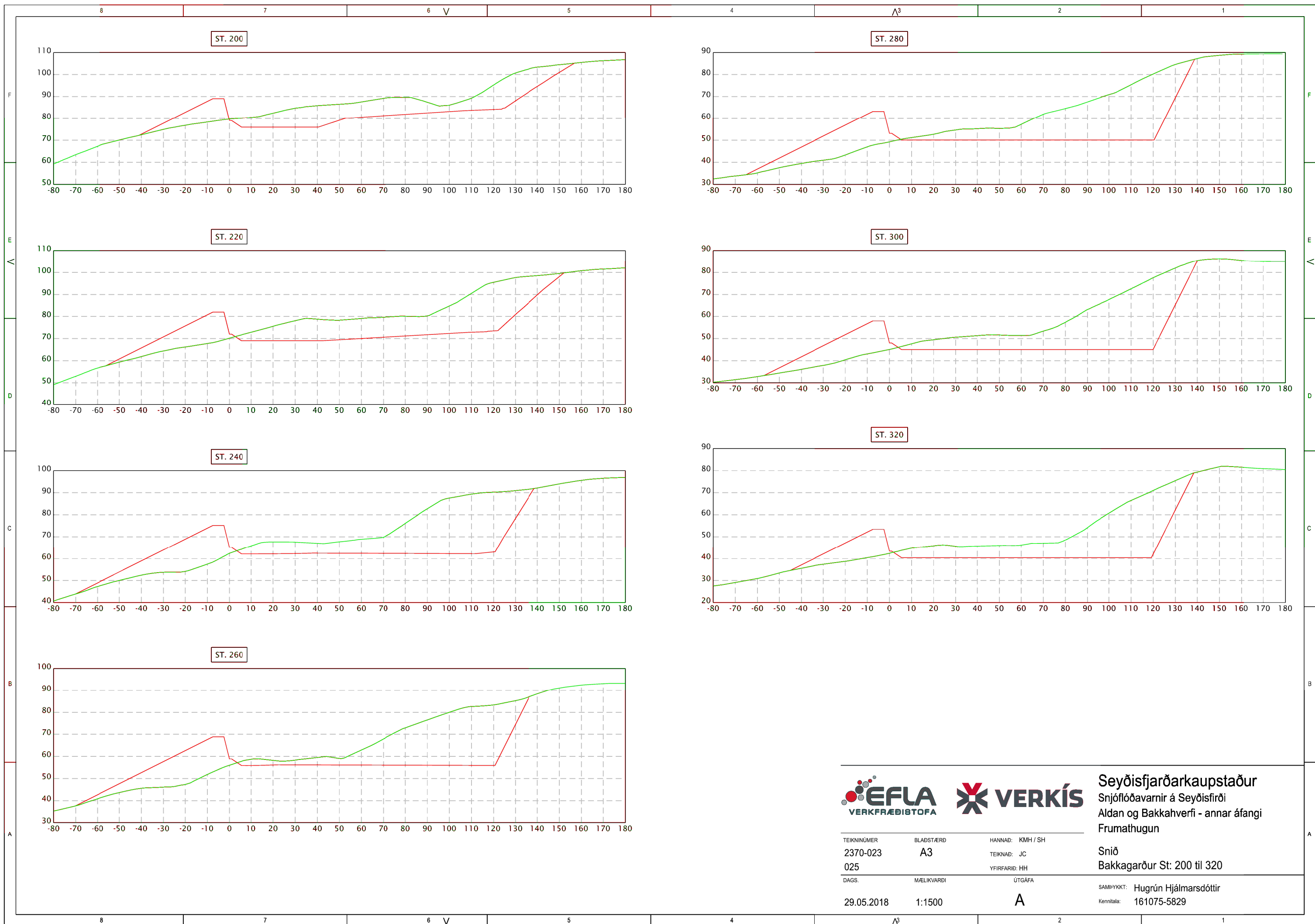
Seyðisfjarðarkaupstaður  
 Snjóflóðavarnir á Seyðisfirði  
 Aldan og Bakkahverfi - annar áfangi  
 Frumathugun

TEIKNINUMER 2370-023 024	BLADSTÆRÐ A3	HANNAD: KMH / SH TEIKNAD: JC YFIRFARID: HH
DAGS. 29.05.2018	MÆLIKVARDI 1:1500	ÚTGÁFA A

Snið  
 Bakkagarður St: 40 til 180

SAMÞYKKT: Hugufrun Hjálmarasdóttir  
 Kennitala: 161075-5829



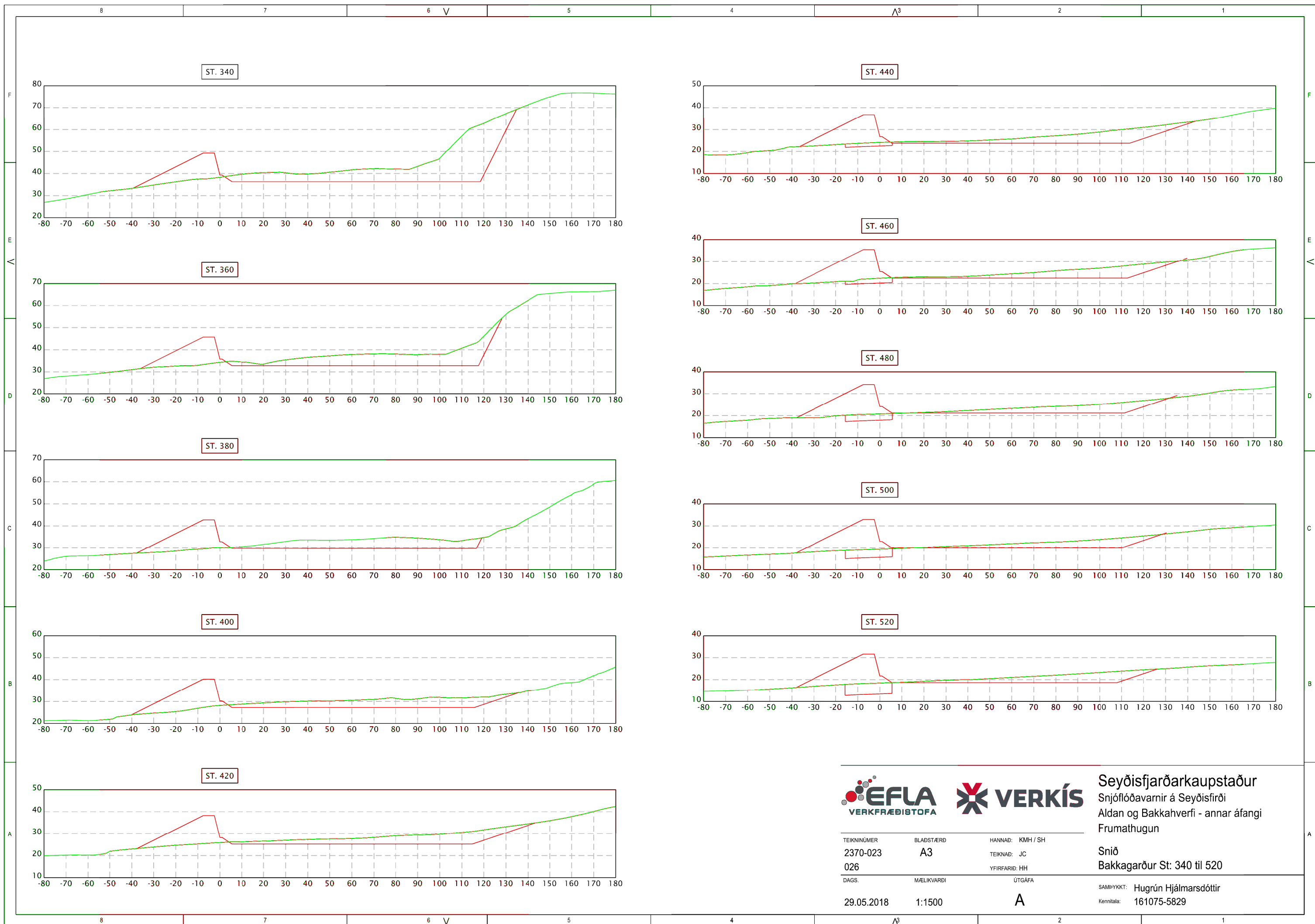


**Seyðisfjarðarkaupstaður**  
 Snjóflóðavarnir á Seyðisfirði  
 Aldan og Bakkahverfi - annar áfangi  
 Frumathugun

TEIKNINÚMÉR 2370-023 025	BLADSTÆRÐ A3	HANNAD: KMH / SH TEIKNAD: JC YFIRFARID: HH
DAGS. 29.05.2018	MÆLIKVARDI 1:1500	ÚTGÁFA A

Snið  
 Bakkagarður St: 200 til 320

SAMÞYKKT: Hugrún Hjálmarsdóttir  
 Kennitala: 161075-5829

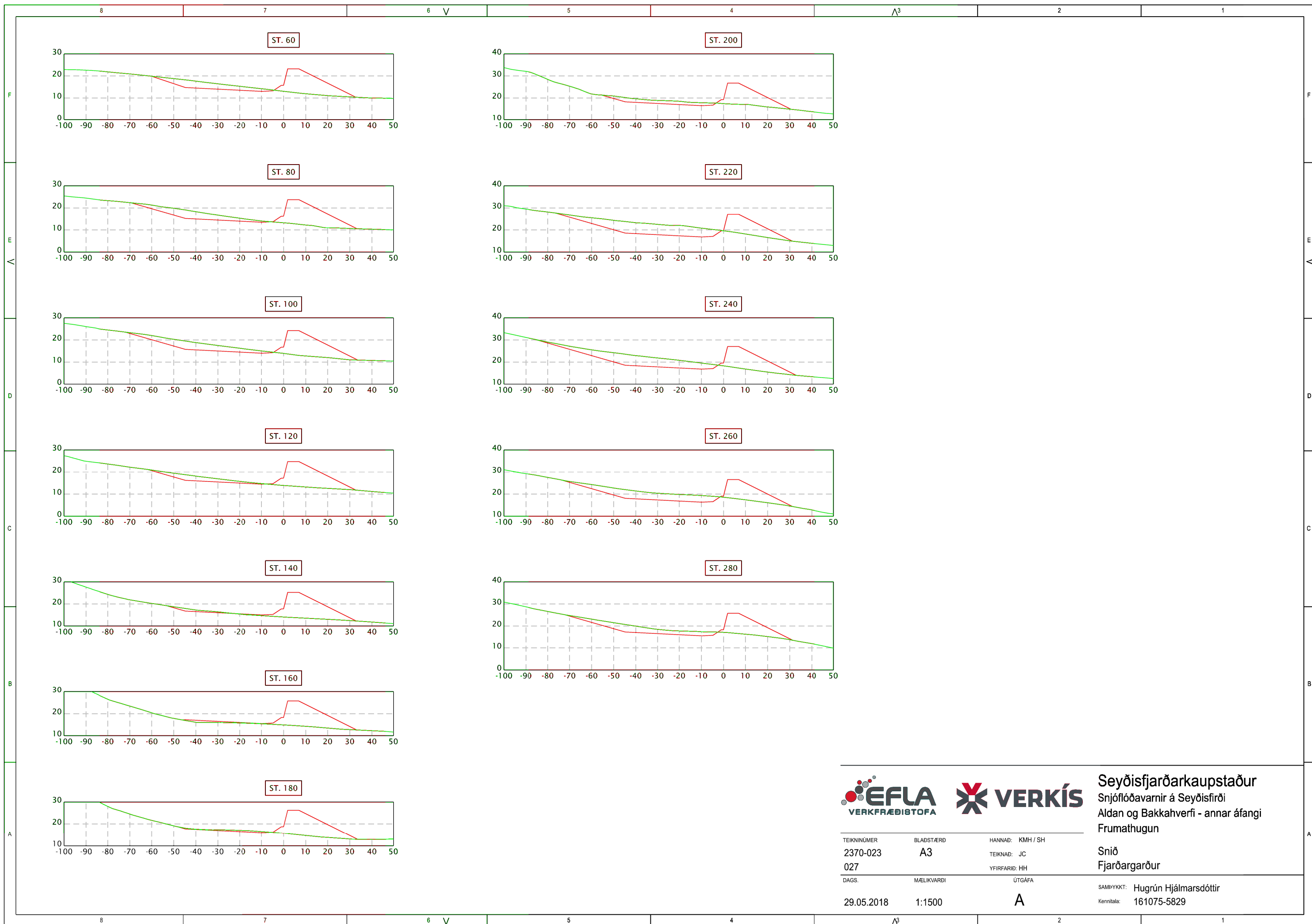


Seyðisfjarðarkaupstaður  
 Snjóflóðavarnir á Seyðisfirði  
 Aldan og Bakkahverfi - annar áfangi  
 Frumathugun

TEIKNINUMÉR 2370-023 026	BLADSTÆRÐ A3	HANNAD: KMH / SH TEIKNAD: JC YFIRFARID: HH
DAGS. 29.05.2018	MÆLIKVARDI 1:1500	ÚTGÁFA A

Snið  
 Bakkagarður St: 340 til 520

SAMÞYKKT: Hugrún Hjálmarsdóttir  
 Kennitala: 161075-5829

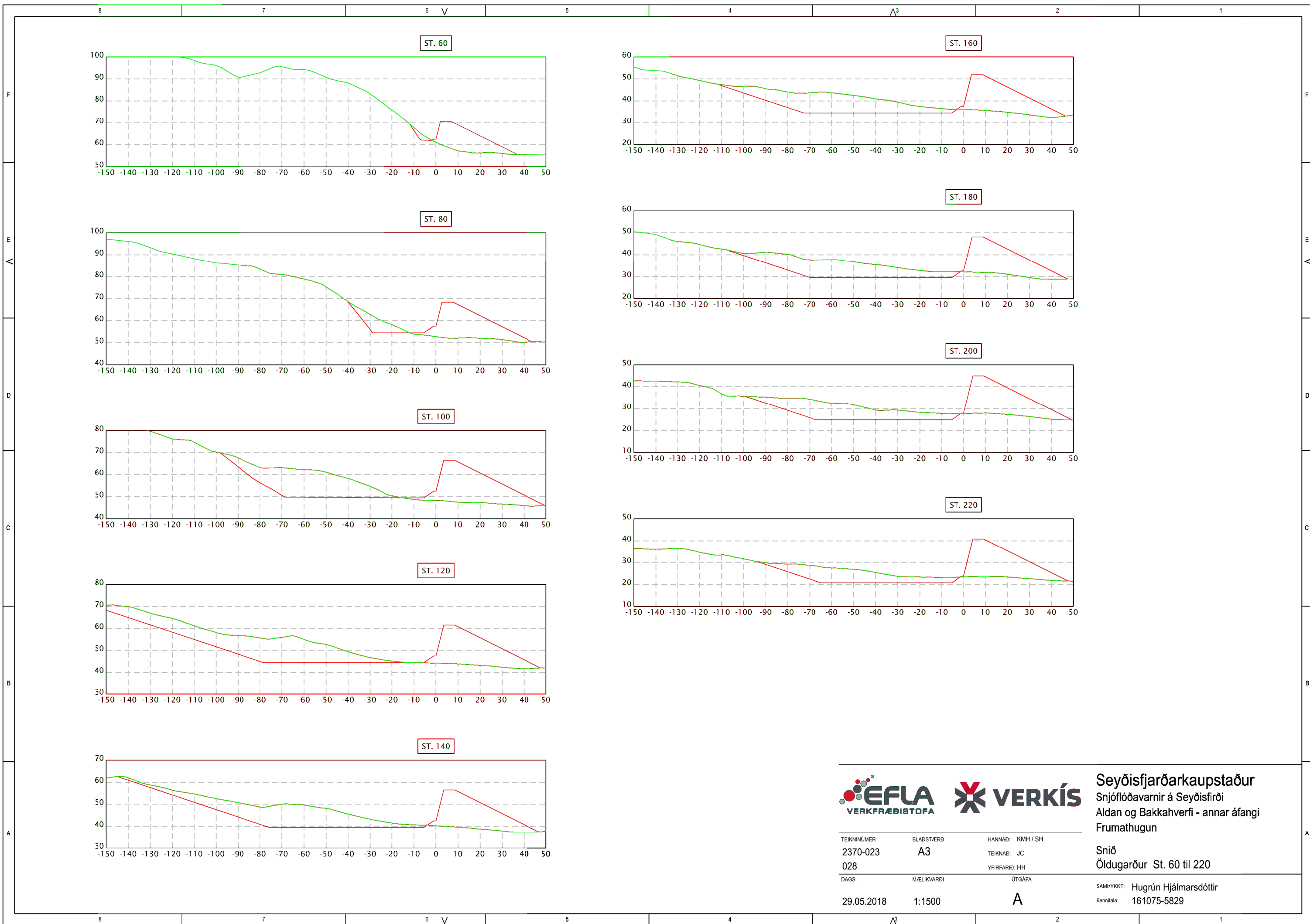


Seyðisfjarðarkaupstaður  
 Snjóflóðavarnir á Seyðisfirði  
 Aldan og Bakkahverfi - annar áfangi  
 Frumathugun

TEIKNINÚMÉR	BLADSTÆRÐ	HANNAD: KMH / SH
2370-023	A3	TEIKNAD: JC
027		YFIRFARID: HH
DAGS.	MÆLIKVARDI	ÚTGÁFA
29.05.2018	1:1500	A

Snið  
 Fjarðargarður

SAMÞYKKT: Hugrún Hjálmarsdóttir  
 Kennitala: 161075-5829

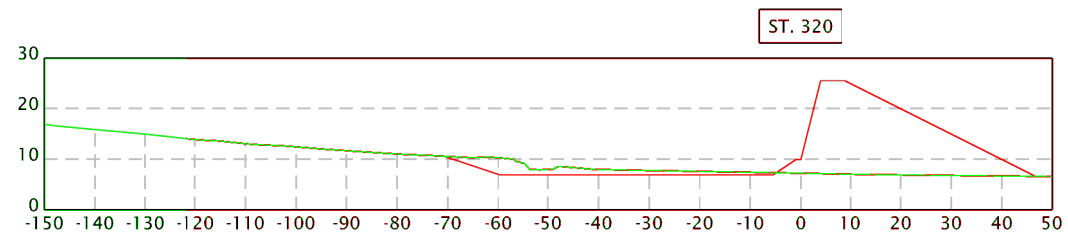
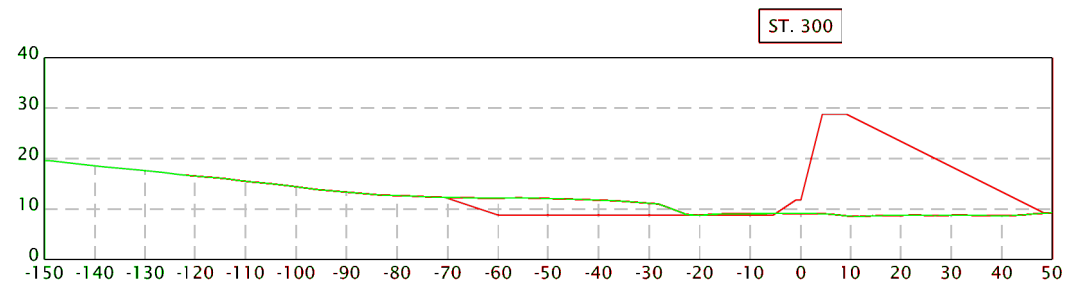
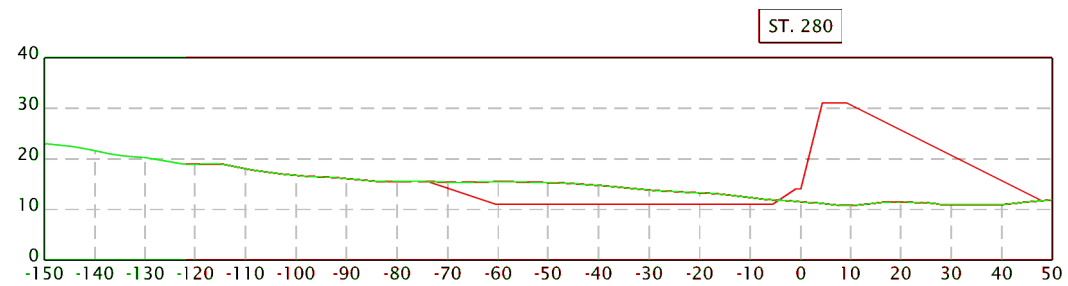
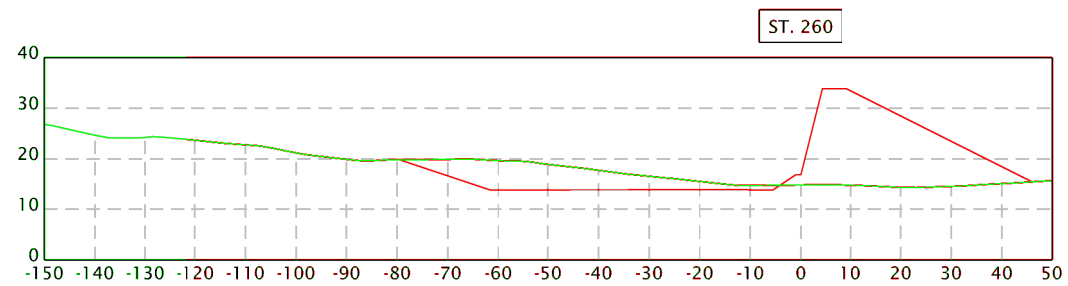
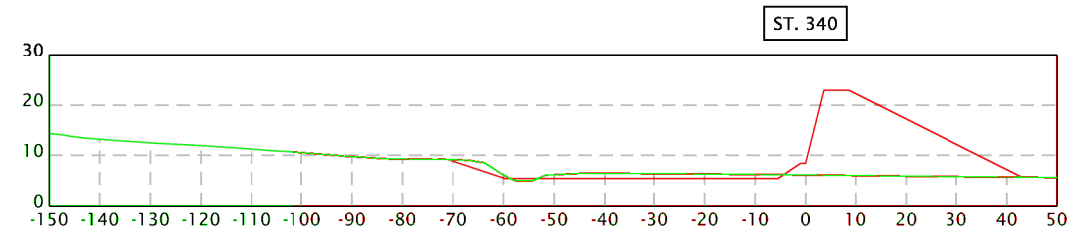
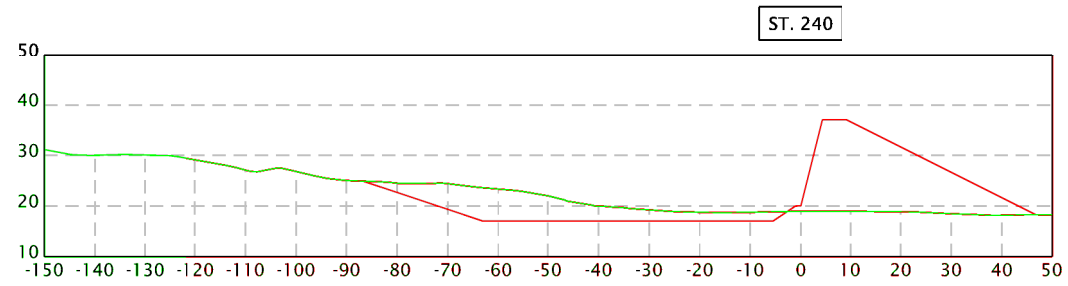


Seyðisfjarðarkaupstaður  
 Snjóflóðavarnir á Seyðisfirði  
 Aldan og Bakkahverfi - annar áfangi  
 Frumathugun

TEIKNINUMER	BLADSTÆRD	HANNAD: KMH / SH
2370-023	A3	TEIKNAD: JC
028		YFIRFARID: HH
DAGS.	MÆLIKVARDI	ÚTGÁFA
29.05.2018	1:1500	A

Snið  
 Öldugarður St. 60 til 220

SAMÞYKKT: Hugrún Hjálmarsdóttir  
 Kennitala: 161075-5829

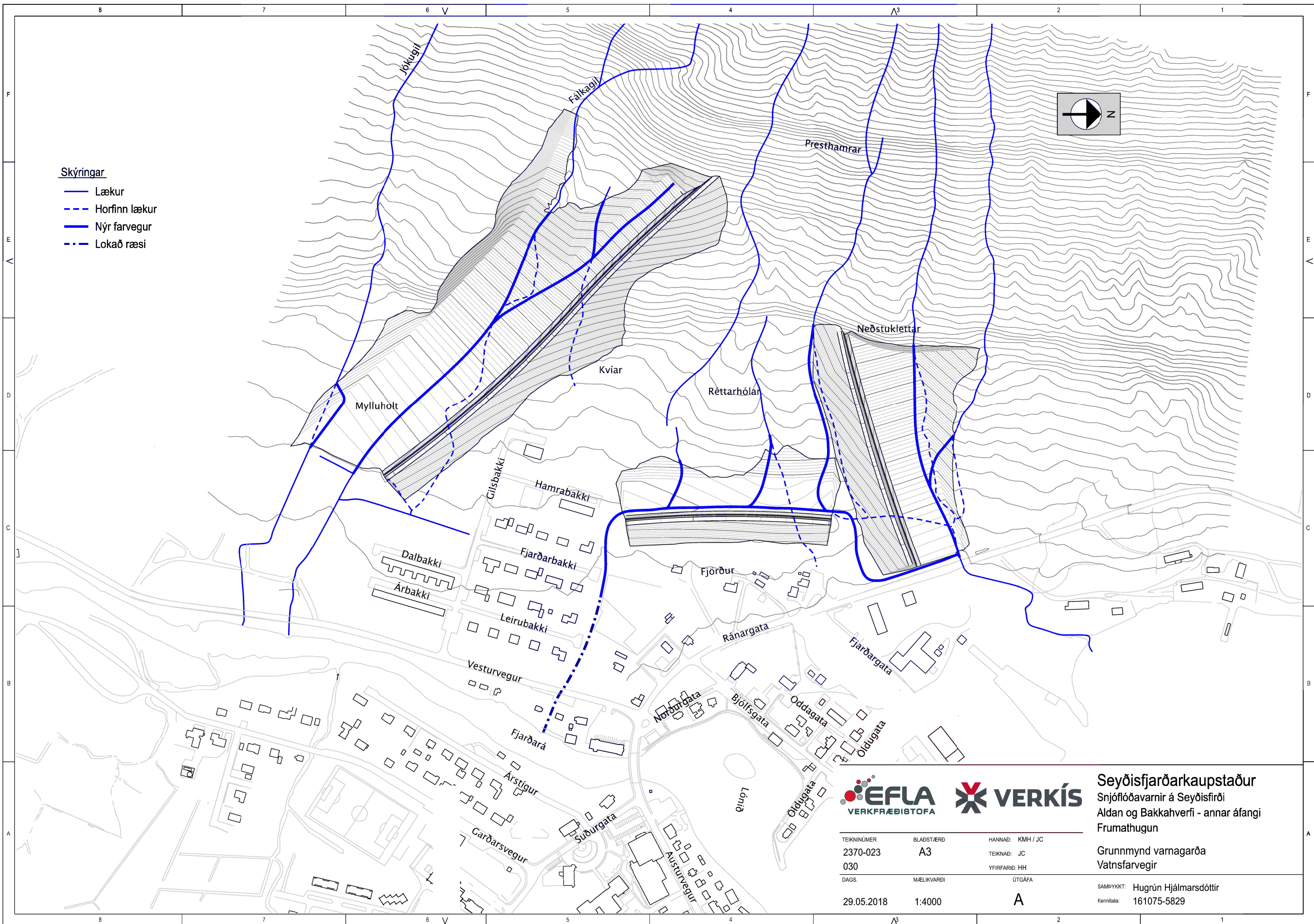


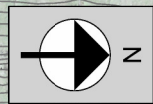
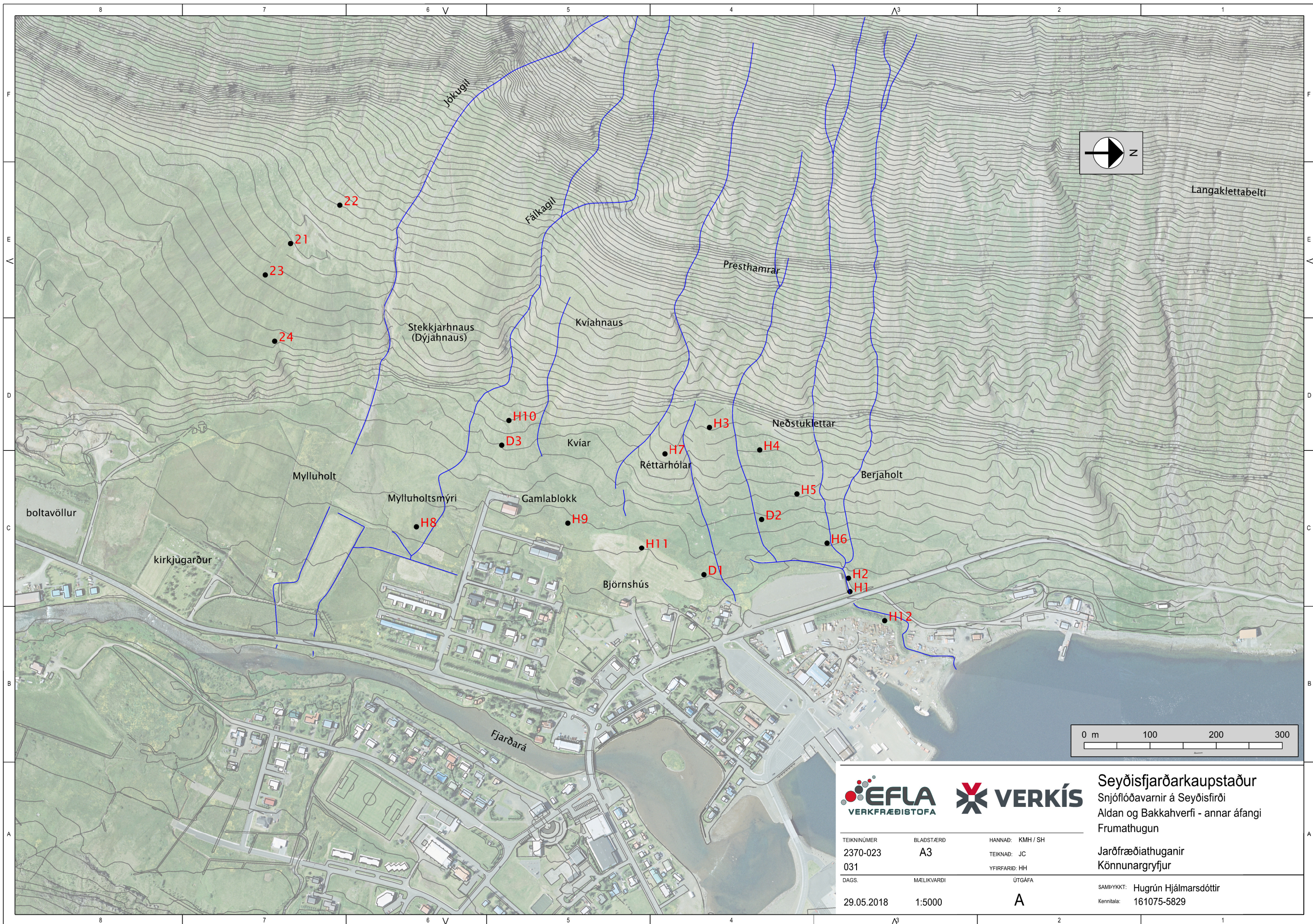
Seyðisfjarðarkaupstaður  
 Snjóflóðavarnir á Seyðisfirði  
 Aldan og Bakkahverfi - annar áfangi  
 Frumathugun

TEIKNINÚMUR	BLADSTÆRÐ	HANNAD: KMH / SH
2370-023	A3	TEIKNAD: JC
029		YFIRFARID: HH
DAGS.	MÆLIKVARDI	ÚTGÁFA
29.05.2018	1:1500	A

Snið  
 Öldugarður St. 240 to 340

SAMBÝKKT: Hugrún Hjálmarsdóttir  
 Kennitala: 161075-5829





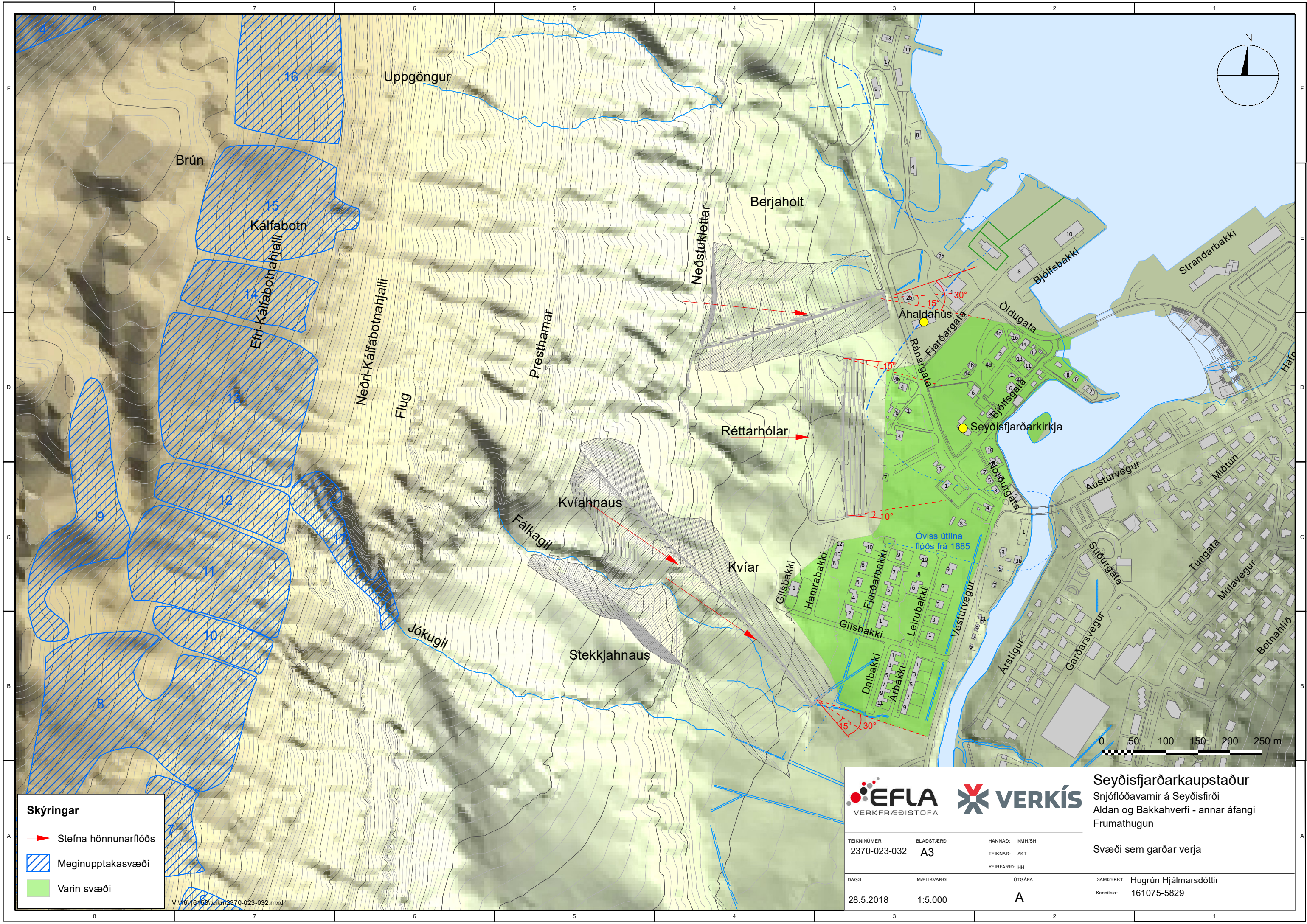
Langaklettabelti






Seyðisfjarðarkaupstaður  
 Snjóflóðavarnir á Seyðisfirði  
 Aldan og Bakkahverfi - annar áfangi  
 Frumathugun

TEIKNINÚMÉR 2370-023 031	BLADSTÆRÐ A3	HANNAÐ: KMH / SH TEIKNÁÐ: JC YFIRFARID: HH
DAGS. 29.05.2018	MÆLIKVARDI 1:5000	ÚTGÁFA A

Jarðfræðiathuganir  
 Könnunargryfjur  
 SAMÞYKKT: Hugrún Hjálmarsdóttir  
 Kennitala: 161075-5829



**Skýringar**

-  Stefna hönnunarflóðs
-  Meginupptakasvæði
-  Varin svæði

V:\16\16163\tekm\2370-023-032.mxd



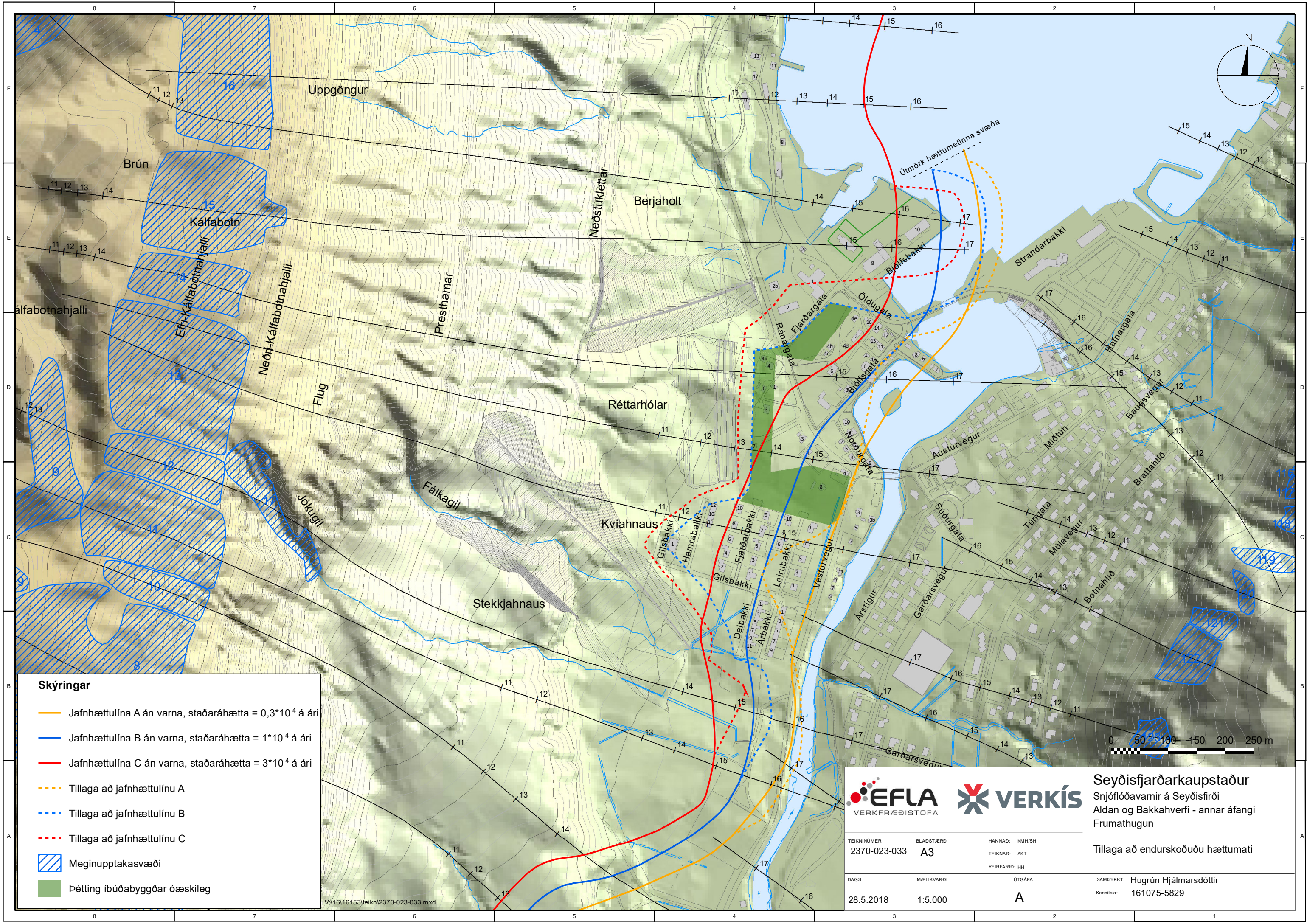
**Seyðisfjarðarkaupstaður**  
 Snjóflóðavarnir á Seyðisfirði  
 Aldan og Bakkahverfi - annar áfangi  
 Frumathugun

TEIKNINUMER 2370-023-032	BLADSTÆRD A3	HANNAD: KMH/SH	SAMPYKKT: Hugrún Hjálmarsdóttir Kennitala: 161075-5829
DAGS: 28.5.2018	MÆLIKVARDI 1:5.000	TEIKNAD: AKT	
		YFIRFARID: HH	
		ÚTGÁFA A	

Svæði sem garðar verja








**Skýringar**

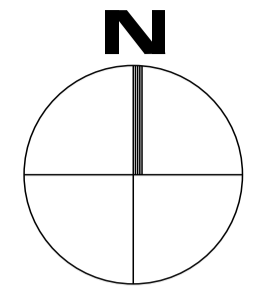
- Jafnhættulína A án varna, staðaráhætta =  $0,3 \cdot 10^{-4}$  á ári
- Jafnhættulína B án varna, staðaráhætta =  $1 \cdot 10^{-4}$  á ári
- Jafnhættulína C án varna, staðaráhætta =  $3 \cdot 10^{-4}$  á ári
- - - Tillaga að jafnhættulínu A
- - - Tillaga að jafnhættulínu B
- - - Tillaga að jafnhættulínu C
- Meginupptakasvæði
- Þétting íbúðabyggðar óæskileg



**Seyðisfjarðarkaupstaður**  
 Snjóflóðavarnir á Seyðisfirði  
 Aldan og Bakkahverfi - annar áfangi  
 Frumathugun

TEIKNÚMÉR 2370-023-033	BLADSTÆRD A3	HANNAD: KMH/SH TEIKNAD: AKT YFIRFARID: HH	Tillaga að endurskoðuðu hættumati
DAGS. 28.5.2018	MÆLIKVARDI 1:5.000	ÚTGÁFA A	SAMPYKKT: Hugrún Hjálmarsdóttir Kennitala: 161075-5829

V:\1616153\leikn\2370-023-033.mxd



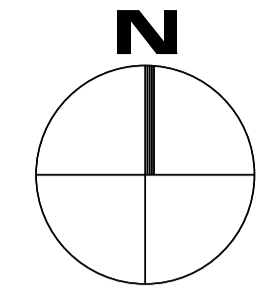
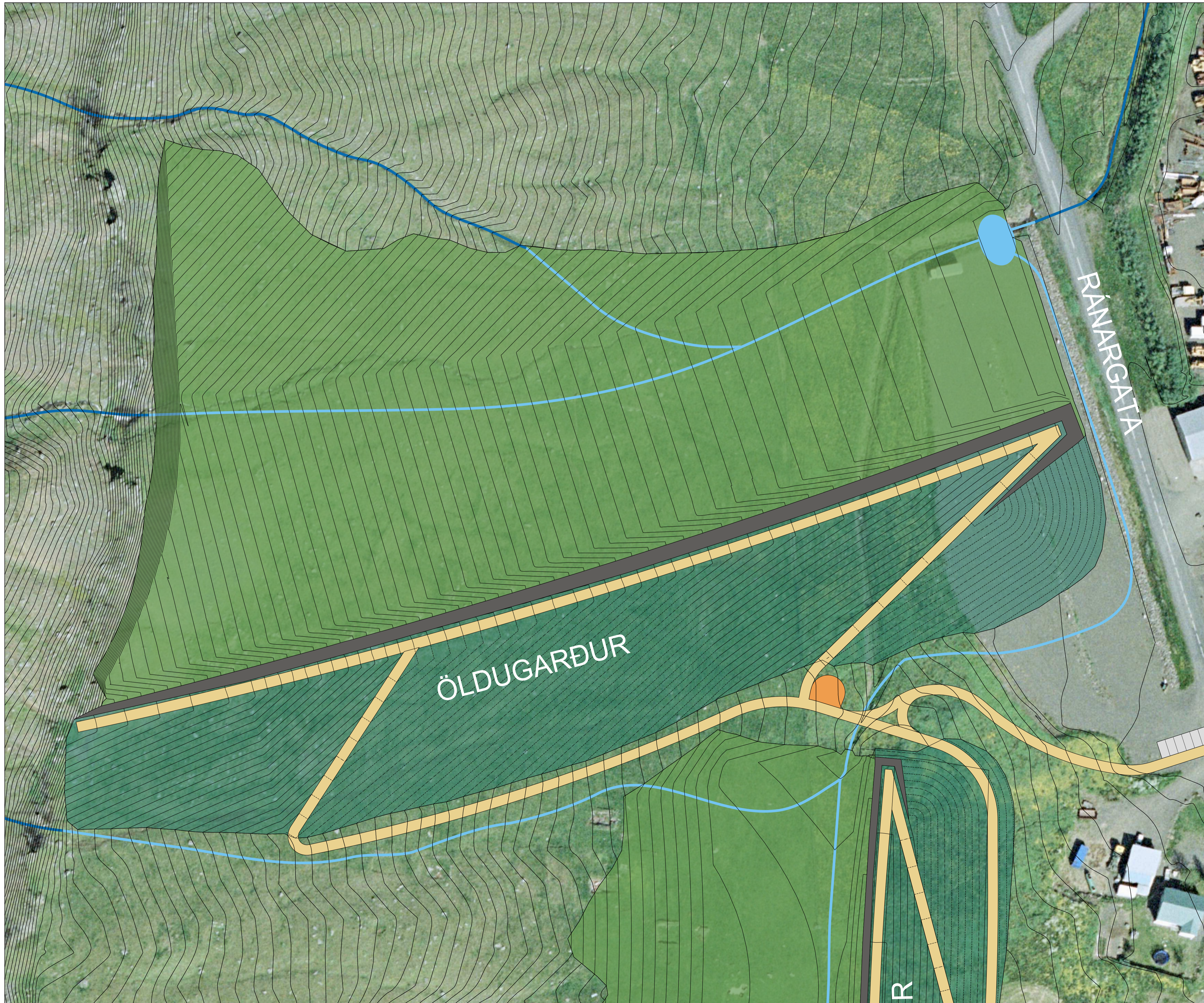
SKÝRINGAR

	Göngustígur
	Áningarstaður / upplýsingarskilti
	Bílastæði
	Veggur / netgrindur
	Fláafleygur / uppgræðsla
	Fljóðrás / uppgræðsla
	Núverandi lækur
	Nýr lækjarfarvegur

**BJÓLFUR**  
 SNJÓFLÓÐAVARNIR Á SEYDISFIRÐI  
 YFIRBORÐSFRÁGANGUR, FRUMDRÖG - YFIRLITSMYND

KVARDI-A1: 1:1500	TEIKN NR: F-101
DAGS: 8.12.2017	HANNAÐ: EPB
FLOKKUR:	TEIKNAD: EPB
SKRÁ:	VERKNR: 17084





SKÝRINGAR

	Göngustígur
	Áningarstaður / upplýsingarskilti
	Bílastæði
	Veggur / netgrindur
	Fláafleygur / uppgræðsla
	Flóðrás / uppgræðsla
	Núverandi lækur
	Nýr lækjarfarvegur

ÖLDUGARÐUR

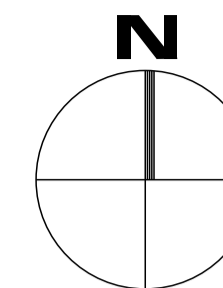
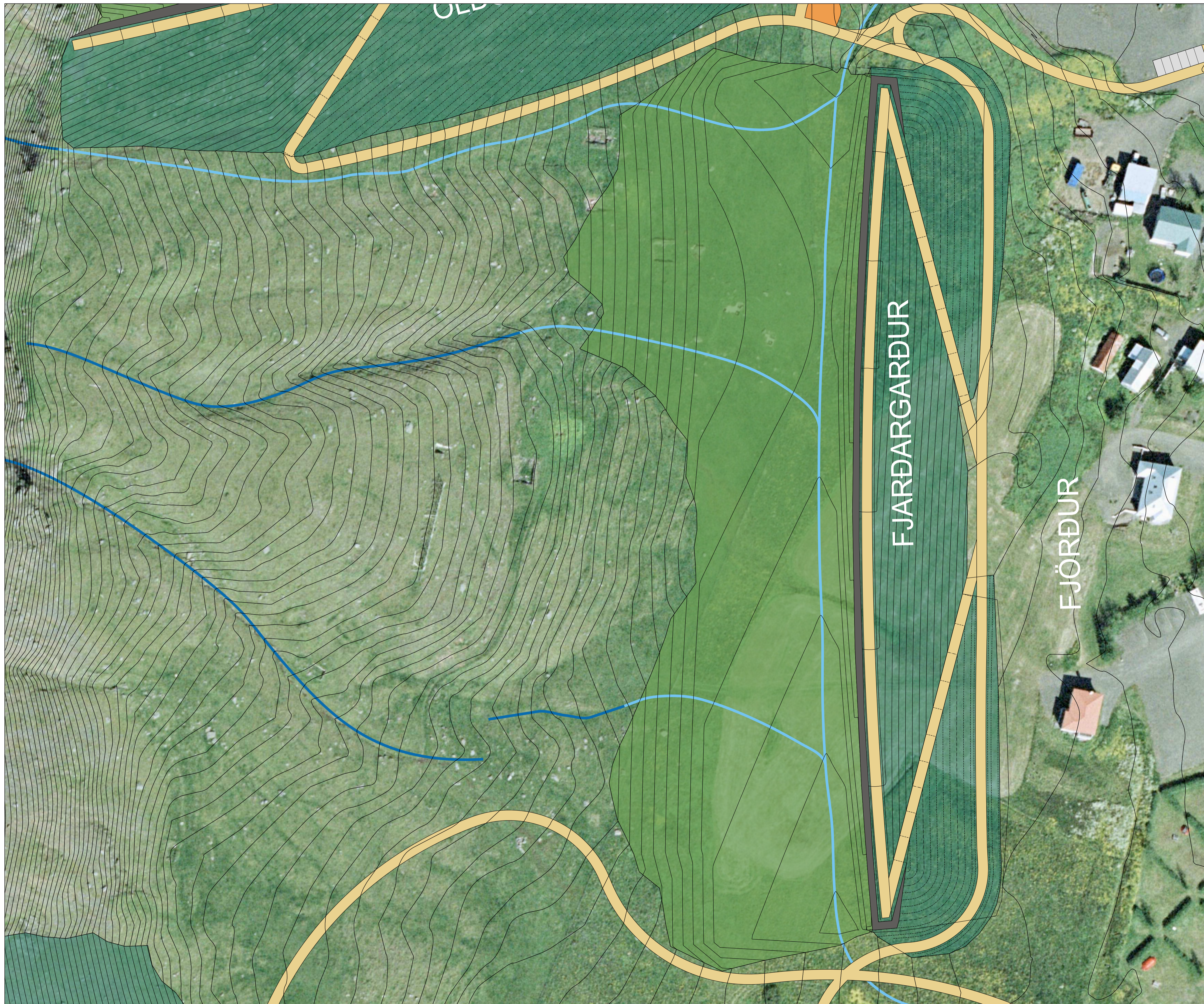
RÁNARGATA

R

**BJÓLFUR**  
 SNJÓFLÓÐAVARNIR Á SEYDISFIRÐI  
 YFIRBORÐSFRÁGANGUR FRUMDRÖG - ÖLDUGARÐUR

KVARDI-A1: 1:500	TEIKN NR: <b>F-102</b>
DAGS: 8.12.2017	HANNAÐ: EPB
FLOKKUR:	TEIKNAD: EPB
SKRÁ:	VERKNR: 17084



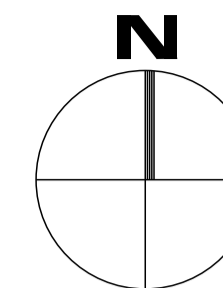


SKÝRINGAR	
	Göngustígur
	Áningarstaður / upplýsingarskilti
	Bílastæði
	Veggur / netgrindur
	Fláafleygur / uppgræðsla
	Flóðrás / uppgræðsla
	Núverandi lækur
	Nýr lækjarfarvegur

**BJÓLFUR**  
 SNJÓFLÓÐAVARNIR Á SEYDISFIRÐI  
 YFIRBORÐSFRÁGANGUR, FRUMDRÖG - FJARDARGARÐUR

KVARDI-A1: 1:500	TEIKN NR: F-103
DAGS: 8.12.2017	HANNAÐ: EPB
FLOKKUR:	TEIKNAD: EPB
SKRÁ:	VERKNR: 17084





SKÝRINGAR

	Göngustígur
	Áningarstaður / upplýsingarskilti
	Bílastæði
	Veggur / netgrindur
	Fláafleygur / uppgræðsla
	Fljóðrás / uppgræðsla
	Núverandi lækur
	Nýr lækjarfarvegur

**BJÓLFUR**  
 SNJÓFLÓÐAVARNIR Á SEYDISFIRÐI  
 YFIRBORÐSFRÁGANGUR, FRUMDRÖG - BAKKAGARÐUR

KVARDI-A1: 1:500	TEIKN NR: F-104
DAGS: 8.12.2017	HANNAÐ: EPB
FLOKKUR:	TEIKNAD: EPB
SKRÁ:	VERKNR: 17084

